



PLAÇA DE L'ESGLÉSIA, 1-B
08328 ALELLA (BARCELONA)

TEL.: 93 540 64 83
CORREU@ACTIUM.CAT

Actium[®]

GESTIÓ DEL PATRIMONI
HISTÒRIC I ARQUEOLÒGIC

C ACTIUM 0772

Intervenció arqueològica Carrer dels Salvadors, 16

Barcelona, el Barcelonès

Juny-Juliol 2017

ISABEL PEREIRA HERNÁNDEZ
ALELLA, 30 DE NOVEMBRE DE 2018



Memòria

Núm. Exp. Dept. de Cultura: **470 K121 2017-1-20402**
470 K121 2017-2-20571
Codi Servei d'Arqueologia de Barcelona: **065/17**



SUMARI

1.	SITUACIÓ.....	3
2.	MARC GEOGRÀFIC I GEOLÒGIC	3
3.	CONTEXT HISTÒRIC I ARQUEOLÒGIC.....	4
3.1.	Context històric.....	4
3.2.	Context arqueològic.....	6
4.	MOTIVACIÓ I OBJECTIUS.....	8
5.	FONAMENTS DE DRET	8
6.	TREBALLS REALITZATS.....	9
7.	METODOLOGIA	10
8.	RESULTATS DE LA INTERVENCIÓ.....	10
9.	CONCLUSIONS.....	21
10.	BIBLIOGRAFIA	22

ANNEX 1. DOCUMENTACIÓ FOTOGRÀFICA

ANNEX 2. DOCUMENTACIÓ PLANIMÈTRICA

ANNEX 3. UNITATS ESTRATIGRÀFIQUES

ANNEX 4. INVENTARI DE MATERIALS

ANNEX 5. DIBUIX DE MATERIAL

FITXA TÈCNICA

Tipus d'intervenció	Preventiva
Activitat autoritzada	Control i excavació arqueològica
Dates autoritzades	Del 6 al 30 de juny del 2017; del 3 al 21 de juliol del 2017
Codi Servei Arqueologia Barcelona	065/17
Núm. Exp. Dept. Cultura	470 K121-NB 2017/1-20402 470 K121-NB 2017/2 -20571
Promoció	OCEAN VALAXIA S.L
Execució de l'obra	POLCHA S.L
Execució de la intervenció	Actium Patrimoni Cultural, SL
Direcció tècnica	Isabel Pereira Hernández
Lloc de la intervenció	Carrer dels Salvador, 16. Districte de Ciutat Vella
Població i comarca	Barcelona, Barcelonès
Coordenades UTM (ETRS89 31N)	X = 430146.6, Y = 4581084.0, Z = 10.57 msnm
Paraules clau	Barri del Raval Època moderna Quarterons de Garriga i Roca Urbanisme modern i contemporani
Resum	La intervenció a la finca número 16 del carrer dels Salvador ha permès documentar evidències estratigràfiques d'ocupació moderna.

1. SITUACIÓ

L'indret on s'ha dut a terme la intervenció arqueològica es situa a la finca número 16 del carrer dels Salvador, al Barri del Raval, districte de Ciutat Vella de la ciutat de Barcelona (Barcelonès).

La fitxa cadastral és: 01500970-009

Les coordenades UTM (ETRS89), del lloc de la intervenció són:

X = 430146.6, Y = 4581084.0, Z = 10.57 msnm

2. MARC GEOGRÀFIC I GEOLÒGIC

La ciutat de Barcelona s'emplaça, des d'un punt de vista geològic, al Pla de Barcelona, el qual constitueix una plana litoral d'una superfície aproximada de 170 km². Aquest Pla comprèn les formacions quaternàries que s'estenen des del mar fins al canvi de pendent en contacte amb la Serralada Litoral, i que limiten al sud-oest pel massís del Garraf i al nord-est pel turó de Montgat.

Topogràficament, al Pla de Barcelona poden distingir-se dues grans unitats: la Serralada Litoral i el Pla. La Serralada Litoral separada pels rius Besòs i Llobregat presenta tres sectors ben diferenciats, com són la Serra de Collserola, que assoleix la seva màxima elevació al cim del Tibidabo (512 m.) i localitzada entre els rius Besòs i Llobregat; la Serra de Marina, que s'estén al nord del riu Besòs; i al sud del riu Llobregat s'aixeca el massís del Garraf.

El Pla s'estén entre els contraforts de la Serralada Litoral i el mar, formant una plana ampla d'escàs pendent. Aquí es localitzen les planes deltaïques dels rius Besòs i Llobregat, a més de distingir una alineació de petits turons arran de mar. Entre aquestes petites elevacions destaca com a punt més elevat la muntanya de Montjuïc (173 m.) al sector interfluvial, així com el *Mons Taber*.

Al Pla de Barcelona poden distingir-se diverses grans unitats geològiques: paleozoic, secundari, terciari i quaternari. Entre els materials paleozoics afloren les pissarres a la serra de Collserola i al sud del riu Llobregat. Els materials triàsics (secundaris) es concentren principalment en la línia de turons que limita pel nord-est el Pla de Barcelona, a més del massís del Garraf. Els materials terciaris es corresponen a les formacions de Montjuïc i a la serra d'en Mena, a més del turó de Montgat. I finalment, sobre el substrat rocós s'assenten els sediments quaternaris que caracteritzen el Pla de Barcelona.

Aquesta intervenció es situa en la zona de Ciutat Vella, un indret amb terrenys quaternaris a la part baixa de la plana de peu de mont de la ciutat.

3. CONTEXT HISTÒRIC I ARQUEOLÒGIC

3.1. Context històric

La zona intervinguda va formar part de l'*ager* o territori de la *Colonia Iulia Augusta Faventia Paterna Barcino*, ciutat romana fundada el segle I aC, en època d'August.

La fundació de *Barcino* va suposar, d'una banda, una modificació en l'estructura del territori, ja que es dividí per tal d'estructurar i ordenar el camp per facilitar, mitjançant el cadastre, la recaptació d'impostos. De l'altra banda, i relacionat amb el que acabem d'esmentar, la nova fundació va significar la desaparició d'algunes *villae* republicanes tardanes i la construcció d'altres de noves a partir del segle I dc, mentre que les que sobrevisqueren foren objecte de modificacions importants. En aquest sentit, cal destacar l'existència de restes d'una vil·la, acompanyada de necròpolis, en una àrea relativament pròxima a la intervinguda: el Monestir de Sant Pau del Camp¹.

Si bé la ciutat de Barcelona, durant molts segles, va viure reclosa dins el perímetre de la muralla romana del segle IV, a partir de la darrerria del segle X, i, sobretot, durant els segles XI i XII, es va produir un creixement demogràfic, fruit de diversos processos, que comportà una densificació del clos emmurallat i l'aparició de *vilanoves* al voltant de la ciutat romana².

L'eclosió d'aquestes *vilanoves* va generar la necessitat de protegir-les dins d'un recinte fortificat, la construcció del qual es va iniciar durant la segona meitat del segle XIII. Els seus límits, tal i com els coneixem actualment, eren aproximadament els següents: la Rambla, carrer de Fontanella, carrer de Trafalgar, passeig de Lluís Companys i passeig de Picasso³.

A mitjan segle XIV es construeix el tercer clos emmurallat, durant el regnat de Pere el Cerimoniós. L'ampliació estava limitada per l'actual carrer de Pelai, les rondes de Sant Antoni i de Sant Pau i la part baixa de l'avinguda del Paral·lel, on més tard s'incorporaren les Drassanes⁴. El cinturó de defensa es va completar al segle XVI, amb la construcció de la muralla de mar⁵.

La muralla del Raval protegia, d'una banda, nombrosos convents, alguns hospitals, les Drassanes i construccions menors situades, bàsicament, al llarg dels camins d'accés a les portes de la muralla de la Rambla (muralla que havia quedat com a una segona línia de defensa); de l'altra banda, tancava i resguardava un espai ben regat per aigua de sínies que, probablement, ja es dedicava amb anterioritat a l'horticultura i que podia evitar problemes en cas d'un possible setge.

L'emmurallament d'aquest espai de "seguretat militar" facilità i afavorí la urbanització i el poblament de l'àrea. En aquest sentit, cal remarcar que, a partir mitjan segle XIV, el Raval fou

¹ GRANADOS, 1991, pàg. 157-159; PALET, 1997, pàg. 172-173.

² GARCIA i GUÀRDIA, 1986, pàg. 11-13, fig. 4-5.

³ HUERTAS i RODRIGUEZ, 2000, pàg. 16-17.

⁴ HUERTAS i RODRIGUEZ, 2000, pàg. 117.

⁵ HURTADO, MESTRE i MISERACHS, 1995, pàg. 120-121.

l'àrea més important novament urbanitzada de la ciutat⁶. En primer lloc, es va anar ocupant els terrenys contigus a les vies tradicionals que anaven a Montjuïc, al Llobregat, a Santa Eulàlia de Provençana i a Molins del Reig. Aquestes vies corresponen als carrers de Tallers, Hospital, Carme i Sant Pau, que formaren els veritables eixos del Raval⁷.

No obstant això, a finals del segle XV, la zona edificada del Raval no arribava a una quarta part de la seva extensió total protegida per la muralla, i el 1740 la superfície edificada encara no sobrepassava un terç de l'espai total. De fet, la major part del terreny estava ocupada per horts bastant fèrtils⁸.

Ara bé, al límit del Raval, la Rambla havia anat abandonant, especialment durant el mateix segle XVIII, la seva funcionalitat militar al peu de la muralla per adquirir una funció de passeig. Això n'afavorí una reforma que es va iniciar l'any 1775 (a partir d'un projecte de 1772, sembla ser que Pedro Martín Cermeño) per tal de donar al traçat de la Rambla un alineament rectilini entre les Drassanes i l'església de Betlem, la qual cosa comportà l'enderrocament progressiu de la muralla i de propietats particulars que no estaven ben arrencades. Una de les conseqüències en va ser la potenciació del Raval com a àrea residencial. En aquest context, el capità general de Catalunya, Francisco González i de Bassecourt, comte d'El Asalto, va decidir obrir-hi un nou carrer de traçat rectilini, per tal d'unir la part de la muralla construïda durant el regnat de Pere el Cerimoniós amb la Rambla i crear així un nou eix comercial i de negocis. La construcció d'aquest carrer s'inicià el 1783 i es va perllongar fins el 1788. L'iniciativa oficial, marcà una nova forma de fer ciutat, ja que se li donà l'amplària suficient perquè hi passessin dos carros i s'hi instal·là clavegueram, empedrat i voreres abans de construir-hi edificis. Tot i que el carrer va rebre el nom de Comte d'El Asalto, en record i honor del seu propulsor, els veïns sempre l'han anomenat Carrer Nou de la Rambla.

L'acabament del carrer Nou pot ser considerat el punt de partida de la urbanització del Raval, ja que des d'aquest moment l'Ajuntament va començar a rebre propostes de noves creacions de carrers⁹. No obstant això, l'existència d'horts a la major part del terreny del Raval va ser una característica que no va desaparèixer fins al segle XIX¹⁰.

Aquesta disponibilitat del sòl al llarg de la seva història havia facilitat la instal·lació d'institucions que necessitaven gran quantitat d'espai (presons, fàbriques, esglésies, institucions benèfiques i, sobretot, convents), fins al punt que el Raval arribà a ser el barri per excel·lència dels convents des del segle XVII fins a ben entrat el segle XIX. Tant és així, que, abans de la desamortització, hi hagueren al Raval trenta cases conventuals diferents, en comparació amb les vuit dels barris de Sant Pere i les dotze de la resta de Barcelona emmurallada¹¹.

Al segle XIX, aquest barri va canviar considerablement. D'una banda, va tenir-hi un gran impacte l'exclaustració de 1835 i la desaparició definitiva d'antics convents el 1909. Així mateix, va ser afectat directament per l'enderrocament de les muralles. Finalment, s'hi va

⁶ GUÀRDIA i GARCIA, 1992, pàg. 62.

⁷ CLARAMUNT, 1984, pàg. 202.

⁸ CLARAMUNT, 1984, pàg. 202-203.

⁹ GARCIA i GUÀRDIA, 1986, pàg. 74.

¹⁰ CLARAMUNT, 1984, pàg. 202-203.

¹¹ FABRE i HUERTAS, 1977, pàg. 289, 294 i 295.

portar a terme determinades obres per tal d'esponjar el barri, que s'havia convertit en densament poblat (entre el 1693, que era rural, i el 1859, que ja s'havia edificat, la població es va multiplicar per disset i es van fer pisos realment diminuts i mal ventilats¹²). Aquestes obres consistiren en l'obertura de noves vies, com els carrers actualment anomenats del Doctor Dou, del Notariat, del Pintor Fortuny i dels Àngels, als solars procedents del convent del Carme¹³, o el carrer de la Junta de Comerç, a la zona antigament ocupada pel claustre del convent de Sant Agustí Nou¹⁴, entre d'altres.

3.2. Context arqueològic

Tenint en compte la notable quantitat d'excavacions arqueològiques que s'han efectuat al Raval, ens limitarem únicament a exposar aquelles més properes a la zona intervinguda i de més entitat, pel que fa a les dades que han aportat sobre el desenvolupament urbanístic de la zona.

La primera intervenció d'època recent s'hi va realitzar durant els anys 1988 i 1989, quan s'excavaren en extensió els solars del darrera de l'església de Sant Pau del Camp, per tal d'ubicar-hi un aparcament subterrani. Com a resultat de la intervenció, es van documentar les restes de les dependències d'una vil·la amb una àrea destinada a l'emmagatzematge. L'excavació va permetre situar el moment més important de la vil·la entre els segles I i III dC. En contacte amb la vil·la es localitzà també part d'una necròpolis amb tombes de *tegulae*, de les quals se n'excavaren un total de vint.

La continuació d'aquesta necròpolis es va poder documentar al solar on actualment hi ha una caserna de la Guardia Civil, durant la intervenció de l'any 1991 motivada per la construcció de la mateixa. A la zona del solar més propera al carrer de Sant Pau aparegueren trenta-dos nous enterraments dels segles IV-VI dC. Així mateix, durant la mateixa excavació es va localitzar un assentament neolític (finals de V mil.lenni-IV mil.lenni aC).¹⁵ Aquest seria l'assentament prehistòric de més entitat, amb una seqüència cronològica registrada diversa: neolític antic cardial i epicardial, neolític antic evolucionat, bronze i bronze final.

La tercera intervenció, durant l'any 1997, es centrà en l'interior de l'actual monestir de Sant Pau del Camp. L'actuació estava motivada pel futur projecte d'arranjament de l'edifici i va ser promoguda per la Secció de Restauració del Servei del patrimoni Arquitectònic de la Generalitat de Catalunya, sota la direcció de l'arqueòloga Anna Monleón i Esteril. Com a resultats de la intervenció es localitzaren tres nous enterraments romans i restes d'un paviment d'*opus signinum*, que va ser identificat com a part de l'edificació eclesiàstica existent amb anterioritat a l'actual.

En la quarta excavació, realitzada el juny del 1998, s'efectuaren un total de catorze sondeigs al llarg del solar comprès entre els carrers de Sant Pau, Reina Amàlia, Hort de la Bomba i de les

¹² AA.VV., 1999, pàg. 223.

¹³ CIRICI, 1972, pàg. 155.

¹⁴ AMADES, 1984, pàg. 282.

¹⁵ AA.VV., 1993,

Carretes, i es delimitaren les zones presumiblement més propenses a què apareguessin nivells d'interès arqueològic, tant d'època romana com prehistòrica.

En la mateixa àrea, es va realitzar una nova intervenció arqueològica entre novembre de 1998 i març de 1999, arran de la construcció de cent nous habitatges. Donà com a resultat la documentació de dos períodes ben diferenciats: restes d'un assentament altimperial i vint-i-sis tombes integrants d'una necròpolis que cal sumar a les localitzades en campanyes anteriors.

La sisena intervenció arqueològica, realitzada el mateix 2000, que s'excavaria l'altre enterrament, que va ser datat entre finals del segle V i els segle VI.

D'altra banda, i donada la seva entitat, volem destacar també la intervenció arqueològica realitzada durant l'any 1999 a l'anomenat Pla Central del Raval (zona compresa entre els carrers de Sant Jeroni, de Sant Antoni de Pàdua, de la Cadena i de l'Hospital). Es localitzaren restes del bronze inicial al sud de l'àrea intervinguda, així com també estructures a partir del segle XV. Pel que fa al sector nord, es documentaren restes romanes i d'època medieval i l'ocupació i edificació de la zona a partir dels segles XVII i XVIII.

Entre les intervencions més recents s'ha de comptar la que, l'any 2003, va permetre documentar restes de l'ala de llevant i del pati del Convent de Sant Agustí Nou, edifici que va ser construït a la primera meitat del segle XVIII i desamortitzat el 1835.

L'any 2004 es van efectuar una sèrie de sondeigs on s'ha d'ubicar la nova filmoteca de la Generalitat de Catalunya (carrer d'Espalter, de Sant Pau, Sant Josep Oriol i plaça de Salvador Seguí). Es documentaren diverses restes d'entre els segles XVI i XVIII relacionades amb l'activitat agrícola (entre elles un pou que podria correspondre a una sínia) i un nombrós conjunt d'estructures que pertanyien als edificis construïts al segle XIX i enderrocats recentment. Aquest mateix any, al carrer de Reina Amàlia, es van documentar estructures i materials del Neolític Final.¹⁶

En l'any 2006 es va realitzar l'excavació extensiva de bona part de l'anomenada Illa d'en Robador. S'ha constatat la presència d'ocupació prehistòrica a la zona, així com a l'existència d'una important xarxa urbanística des de la baixa edat mitjana.

Cal esmentar les intervencions realitzades al Mercat de Sant Antoni, en primer lloc en l'any 2007 es va documentar estructures que pertanyien a àmbits situats a l'interior del baluard; el terraplè o farciment de terra que omplia les cares i flancs del baluard, algunes restes que podrien correspondre a estructures defensives més avançades; l'any 2009 es va localitzar un tram de la cara nord i també l'angle capital del baluard, així com també possibles restes del glacis o esplanada. D'altra banda, a una fondària d'un metre respecte a l'actual nivell de circulació i paral·lela a la línia capital del baluard, es va documentar la traça de la carretera de Madrid, construïda un cop enderrocada el sistema defensiu i colgat el fossat; en la intervenció del 2011 emmarcada dins de la remodelació integral del Mercat de Sant Antoni, va consistir en la realització d'una sèrie de sondejos als punts on s'han de situar els pilots que han de suportar tota la càrrega de l'edifici més la nova llosa. En aquesta intervenció es van definir les següents fases constructives:

¹⁶ SALAZAR, 2003

-Ocupació anterior a la construcció del baluard. Es tracta d'un conjunt d'estructures i estrats d'anivellació amb materials ceràmics datats entre finals segle XVI i principis del XVII, segurament relacionats amb l'activitat agrícola desenvolupada fora muralles i que, en aquest sector, s'articulava a banda i banda del camí de sortida de la ciutat. Dins d'aquesta fase podem situar un pou, les restes constructives de dos murs de tancament i dues preparacions de paviment.

-Restes del baluard de Sant Antoni i el seu sistema defensiu, aixecat a la dècada dels anys 40 del segle XVII. En primer lloc, a la present campanya s'ha descobert la camisa o cara nord del baluard situada a la nau est del mercat i un petit tram de la cara sud. En segon, s'ha documentat el traçat i alçat de la contraescarpa, que delimita la part exterior del fossat, així com la fondària i tipus de rebliment del fossat. En tercer i últim lloc, s'ha localitzat les restes del camí cobert i del glacis o esplanada.

-Carretera de Madrid. Documentada des de mitjan segle XVIII, era una de les principals vies de comunicació de la ciutat que es dirigia cap al sud i l'oest. La demolició parcial del baluard i el colgament del fossat a partir de mitjans segle XIX van permetre la construcció d'un nou tram de la carretera, que facilitava una sortida més directa de la ciutat des del carrer de Sant Antoni Abat. Relacionades amb aquesta via també s'han documentat les fonamentacions d'un edifici.

-Finalment, en el sector del pati de Manso, i uns dos metres per sota del mas del segle XVI-XVII, es van localitzar les restes molt ben conservades d'un tram de via romana altimperial (S. I dC), i que formaria part de l'estructura viària de Barcino, en concret de la via ja documentada al carrer Hospital. Les estructures romanes documentades són dos murs (un dels quals inclou un carreu que podia haver estat utilitzat de polleguera d'una porta) i un tram del paviment d'una via, on encara es poden veure les roderes dels carros¹⁷.

4. MOTIVACIÓ I OBJECTIUS

El que motiva la intervenció arqueològica són les obres de rehabilitació i reforma de l'edifici, reforma iniciada sense la pertinent llicència d'obres havent efectuat importants rebaixos de terres a la part posterior de la finca sense control arqueològic. Per aquest motiu, a més del seguiment arqueològic dels treballs que afecten al subsòl, es va acordar la realització de tres sondejos o cales informatives com a mesura correctora així com la documentació dels rebaixos ja realitzats sense supervisió arqueològica.

5. FONAMENTS DE DRET

La intervenció és de caràcter preventiu, atenent la Llei 9/1993 30 de setembre del Patrimoni Cultural Català (DOGC 1807 de l'11 d'octubre de 1993) i el Decret 78/2002 de 5 de març del

¹⁷ HINOJO, 2009-2011

Reglament de protecció del patrimoni arqueològic i paleontològic (DOGC 3594 de 13 de març de 2002).

6. TREBALLS REALITZATS

Les directrius a seguir en aquesta intervenció han estat donades pel Servei d'Arqueologia de Barcelona, establerts en el Projecte d'Intervenció Arqueològica (PIA). Donat que es van iniciar els rebaixos sense el corresponent control arqueològic, el Servei d'Arqueologia va establir un conjunt de mesures correctores.

Aquestes mesures preveien l'excavació de dos cales informatives a la part posterior de la finca i una tercera a la part anterior, així com la documentació dels rebaixos ja realitzats i el seguiment arqueològic de la resta de rebaixos.

Els sondejos s'han realitzat manualment sota la supervisió d'una arqueòloga i el rebaix general s'ha realitzat tant manualment com mecànicament sota seguiment arqueològic.

-La primera de les cales, en la part posterior de la finca, té unes dimensions de 2x2 metres, assolint una profunditat de 1,5 metres.

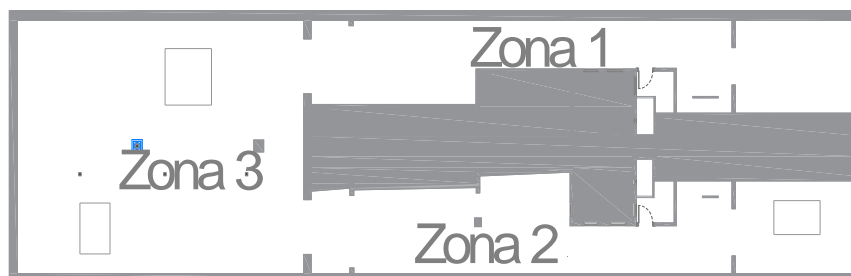
-La segona cala, en la part anterior de la finca, té unes dimensions de 2x1,2 metres, assolint una profunditat de 1,5 metres.

-La tercera, en la part posterior de la finca, té unes dimensions de 1,3x1,9 metres, assolint una profunditat de 1,5 metres.

Les dimensions dels sondejos han estat condicionades per la situació dels serveis actuals de la finca així com per les condicions de seguretat dels treballs.

Per últim, es va realitzar el seguiment arqueològic dels rebaixos en la zona posterior de la finca.

Per fer més entenedora l'explicació de la intervenció i especialment la localització dels punts on s'ha intervingut, nomenarem a partir d'ara els passadissos d'accés a la zona posterior com a Zona 1 i Zona 2 i a la zona posterior com a Zona 3.



7. METODOLOGIA

Registre estratigràfic

La metodologia utilitzada per aquesta intervenció es basa en el mètode de registre Harris / Carandini, que consisteix en el registre objectiu i en la documentació exhaustiva de restes i estrats, utilitzant per això un model de fitxes específiques.

Topografia i planimetria

Les restes s'han vinculat geogràficament amb les coordenades UTM (ETRS89), per tal de documentar i facilitar la interpretació de la seqüència estratigràfica. La topografia i la planimetria han estat tractats informàticament amb programari CAD (Autodesk Autocad) i SIG (ESRI ArcGis).

Documentació fotogràfica

Per tal de deixar una constància visual dels treballs realitzats, així com de les restes aparegudes, s'ha realitzat un registre fotogràfic exhaustiu en format digital d'alta resolució.

8. RESULTATS DE LA INTERVENCIÓ

A continuació passem a descriure les feines realitzades així com els resultats obtinguts en els diferents rebaixos.

Rebaixos realitzats sense control arqueològic

Els treballs realitzats sense control arqueològic afecten a la totalitat de la planta baixa de la finca. La zona més afectada, però, es la zona posterior (Zona 3), on els rebaixos realitzats assoleixen una profunditat d'entre 0,4 i 0,6 metres. En els passadissos d'accés al pati (Zona 1 i Zona 2), el rebaix efectuat assoleix uns 0,20-0,30 metres de profunditat de manera generalitzada, afectant bàsicament als diferents nivells de pavimentació, i un rebaix de 1,60x1'20 metres en l'entrada a la Zona 1.

Zona 1 i Zona 2

Són les zones per on s'accedeix a la part posterior de la finca. La primera, al Nord del portal d'accés del veïnat, i la segona, a l'Est.

L'estratigrafia documentada en ambdós zones és molt similar:

Paviment de formigó amb preparació de ciment (ue 402), que seria el nivell de circulació actual de la finca, cobrint un segon nivell de pavimentació de rajol ceràmic quadrat de 0,24x0,24x0,02 metres (ue 403), segurament paviment originari de l'habitatge.

L'ue 402 es documenta mínimament en les dos zones d'accés i l'ue 403 es documenta en la zona d'accés de la zona 2 i en la zona intermitja de la zona 1.

Cobert per aquestes pavimentacions es documenta un nivell de terres molt remogudes pel pas de la màquina.



Imatges de l'estat de la finca en el moment d'inici del control arqueològic: a l'esquerra, vista SO-NE de la Zona 1; a la dreta, vista SO-NE de la Zona 2



A l'esquerra, paviment ue 403 documentat en la Zona 1; a la dreta, paviment ue 402 i 403 en la Zona 2

També s'ha pogut documentar algunes fonamentacions d'envans originaris de la finca afectades com és la ue 405, en la zona 2.



Detall de la fonamentació ue 405 i situació en la Zona 2

En el passadís Nord o Zona 1 es va efectuar un rebaix sense control arqueològic a conseqüència d'una reparació d'urgència per tal de canalitzar les aigües fecals fins el col.lector principal, efectuant un rebaix de 1,20 m de longitud i 0,50 m d'amplada, assolint una profunditat de 1'60 m, fins arribar al col.lector principal. El rebaix es va poder documentar mínimament, essent una estratigrafia molt moderna ja que afectava el punt on es situava el col.lector principal.



Vista NE-SO del rebaix en la Zona 1; a la dreta, detall del rebaix

Zona 3

Els rebaixos efectuats sense control arqueològic a la zona 3 assoleixen una profunditat d'entre 0,4 i 0,6 metres de manera generalitzada.



Vista NE-SO de la part posterior de la finca o Zona 3, amb els rebaixos efectuats sense control arqueològic en el moment d'inici del seguiment; a la dreta, detall de la potència dels rebaixos

Aquests rebaixos han afectat bàsicament estratigrafia relacionada amb l'últim ús de la finca i a nivells relacionats amb la construcció de l'immoble (s. XVIII), fet que queda contrastat amb la informació extreta en l'excavació de les cales informatives.

Cales informatives

Cala informativa 1

Cala realitzada en la part posterior de la finca (Zona 3), concretament en la cantonada N. Té unes dimensions de 2x2 m, assolint una profunditat de 1,5 m, donant un resultat positiu quant a la documentació d'estratigrafia arqueològica.

En aquesta zona es documenta un rebaix mecànic sense control arqueològic d'entre 0,4 i 0,6 metres, el qual situaria el paviment extret a una cota de 10,38 msnm, iniciant el sondeig a una cota de 9,93 msnm.

Passem a descriure la seqüència estratigràfica:

En aquest sondeig es documenta un primer estrat de terra vermellosa (ue 101), estrat d'anivellament amb ceràmica i material constructiu. Aquest estrat és igual al ja rebaixat sense control arqueològic.



A l'esquerra, imatge inicial de la Cala 1, amb la ue 101. A la dreta, ue 102; es pot observar, al fons, el rebaix realitzat prèviament sense control arqueològic

Cobert per aquest nivell, es documenta un estrat de terra gris argilosa i llimosa (ue 102), amb ceràmica i material constructiu. Aquest estrat té una potència de 0,7 m. Per sota d'aquest nivell es documenta un últim estrat, ue 103, d'argila molt compacta i ataronjada amb restes de malacologia molt esmicolada, on es documenta material en la zona de contacte amb la ue 102 però amb material molt residual i rodat en la resta del sondeig, documentant algun fragment de ceràmica romana residual juntament amb material modern. Per les característiques de l'estrat l'interpretem com a estrat de formació natural.

Aquest sondeig es finalitza a una cota de 8,5 msnm, assolint una profunditat de 1,5 m per raons de seguretat.



Vista SE-NO de la ue 103 en la Cala 1



Imatge final de la Cala 1

Els nivells documentats en aquesta cala ens situen en un moment cronològic d'època moderna, amb molta ceràmica vidriada i ceràmica blanca i blava catalana o ceràmica gris de Vilafranca la qual la majoria d'autors situen a finals del segle XVIII. Val a dir que la ceràmica documentada és, en la seva majoria, petits fragments, documentant ceràmica residual com és una nansa d'àmfora tarraconense.

Cala informativa 2

Cala realitzada en la part anterior de la finca, en l' entrada Est (Zona 2). Té unes dimensions de 2x1,2 m, assolint una profunditat de 1,5 m, donant un resultat positiu quant a la documentació d'estratigrafia arqueològica. Les dimensions de la cala venen condicionades pel pas del col.lector principal de la finca, el qual creua la planta baixa longitudinalment.

En aquesta zona es documenta un rebaix mecànic sense control arqueològic d'entre 0,20 i 0,30 metres, el qual situaria el paviment extret a una cota de 10,43 msnm, iniciant el sondeig a una cota de 10,20 msnm.

Passem a descriure la seqüència estratigràfica:

El primer estrat documentat en aquesta cala informativa és la preparació del paviment ue 403 (paviment excavat en els rebaixos efectuats sense control arqueològic). Aquesta preparació, ue 201, documenta una fina capa de morter de calç amb un estrat d'argila vermella, quedant afectat en la cantonada oest del sondeig pel retall ue 206, contemporani a la construcció de l'edifici, i quedant amortitzat ràpidament.


Per les característiques i entitat de l'estructura documentada i la impossibilitat d'ampliar el sondeig vers l'oest, es decideix excavar aquest retall mínimament, documentant part de la planta i secció de la mateixa, interpretant aquesta estructura com a possible fossa sèptica (ue 205) i diferenciant fins a tres nivells d'amortització (ue 207, 208 i 214) i part d'un mur de maons molt malmès (ue 215).



Imatge inicial de la Cala informativa 2, amb la ue 201



Cala informativa 2, amb la ue 202. A la cantonada Oest es pot observar el retall ue 206



Detall de l'excavació parcial de l'estructura ue 206. A la dreta, detall del mur de rajol ceràmic, ue 215, només documentat en la banda N

Per sota del nivell de preparació ue 201 es documenten fins a tres anivellaments del terreny (ue 202, 203 i 204) que cobreixen un paviment de morter i terra piconada amb una preparació molt compacta (ue 209).



Cala informativa 2: a l'esquerra l'ue 202, a la dreta l'ue 203



Cala informativa 2: a l'esquerra, vista SE-NO de la ue 204; a la dreta, vista NE-SO del paviment ue 209 (a l'esquerra de la imatge i delimitant la cala pel SE es pot observar l'actual col.lector de la finca, ue 217)

Aquest paviment cobreix un gran paquet de terres argiloses-llimoses generalitzades a tota la cala (ue 212), on es documenta un forat circular de 0,12 m de diàmetre i 0,25 m de potència (ue 210), obliterat per l'ue 209 ja que es troba reblert per les mateixes terres (ue 211).



Cala informativa 2: vista semizenital de la ue 212 amb el forat circular ue 210

Cobert per l'ue 212 es documenta un estrat d'argila molt compacta i ataronjada amb restes de malacologia molt esmicolada (ue 213), igual a l'ue 103 documentada en la Cala informativa 1, documentant-se poc material i molt rodat sobre tot a la zona de contacte amb la ue 212, interpretant aquest nivell, per les seves característiques, com estrat de formació natural, finalitzant aquest sondeig a una cota de 8,79 msnm.



Cala informativa 2: a l'esquerra, vista NE-SO de la ue 213; a la dreta, imatge final del sondeig

En aquesta cala, a diferència de les altres dos, hem pogut documentar varies estructures com paviments i retalls d'entitat moderna i relacionats amb la finca. Al igual que la cala anterior, la cronologia proporcionada pels diferents materials ens situa en el segle XVIII-XIX, amb materials com pisa decorada d'Alcora, xicres, ceràmica blanca i blava d'influència francesa, ceràmica

vidriada,... documentant un fragment residual d'àmfora africana en l'estrat interpretat com de formació natural.

Cala informativa 3

Cala realitzada en la part posterior de la finca (Zona 3), en la cantonada sud. Té unes dimensions de 1,3x1,9 m, assolint una profunditat de 1,5 m, donant un resultat positiu quant a la documentació d'estratigrafia arqueològica. Les dimensions de la cala venen condicionades pel pas d'un dels serveis actuals de la finca (ue 302) i per raons de seguretat, donada la inestabilitat del terreny.

En aquesta zona es documenta un rebaix mecànic sense control arqueològic d'entre 0,4 i 0,6 metres, el qual situaria el paviment extret sense control arqueològic a una cota de 10,39 msnm, iniciant el sondeig a una cota de 10,21 msnm.

Passem a descriure la seqüència estratigràfica:

El primer nivell que es documenta en aquest sondeig (ue 301) són terres compactes i molt barrejades amb concentració de molta runa en la meitat NE de la cala, gran abocament amb material modern i contemporani que assoleix una potència de 0,8 m, amb pendent O-E. Cobert per aquest estrat es documenta un nivell argilós i vermell molt tacat amb material modern com ceràmica vidriada i porcellana entre d'altres (ue 303).



A l'esquerra, situació de la Cala informativa 3, amb la ue 301; a la dreta, ue 303, amb l'abocament de runa ue 301 en el perfil Est



Vista NE-SO de la ue 304, amb el servei actual en la cantonada Oest (ue 302)

Cobert per aquest estrat es documenta un estrat gris molt similar al ja documentat en la Cala 1 (ue 102), amb restes de morter i ceràmica moderna (ue 304). Per últim, es documenta un estrat d'argila ataronjada molt compacta amb restes de malacologia molt esmicolada (ue 305), igual al documentat tant en la cala 1 com en la cala 2 (ue 103 i ue 213), amb algun fragment ceràmic d'època moderna, també interpretat com de formació natural. Aquesta cala es finalitza a una cota de 8,54 msnm.



A l'esquerra, vista semizenital de la ue 305; a la dreta, imatge final de la Cala informativa 3

La cronologia proporcionada per aquesta cala informativa és similar a les anteriors, situant-nos en època moderna.

Per últim, es va procedir al seguiment arqueològic de la resta de rebaixos a realitzar en la zona posterior de la finca, documentant serveis actuals en ús i estratigrafia contemporània.



Rebaix mecànic de la zona posterior o Zona 3 de la finca

9. CONCLUSIONS

La intervenció arqueològica portada a terme en la finca número 16 del carrer dels Salvador, al municipi de Barcelona (Barcelonès), ha donat un resultat positiu quant a la documentació de restes arqueològiques, documentant evidències estratigràfiques d'ocupació moderna.

L'estratigrafia documentada tant en els rebaixos efectuats sense control arqueològic com en les cales informatives realitzades com a mesura correctora ens ha proporcionat un total de tres fases evolutives del solar on es situa la finca.

Fase 1

Fase moderna, amb estratigrafia de caràcter antròpic documentada en les tres cales realitzades al solar, nivells segurament que ens parlen de l'existència d'horts a la major part del terreny del Raval, amb materials que no van més enllà del segle XVIII. Aquesta estratigrafia es documenta en les tres cales efectuades, no documentant cap element constructiu.

Fase 2

D'aquesta fase són les estructures relacionades amb el moment constructiu i primer ús de la finca actual, en la primera meitat del segle XIX, amb la reforma efectuada coneguda a partir dels quarterons de Garriga i Roca, estructures concentrades en la part anterior de la vivenda com un paviment i una possible fossa sèptica.

Fase 3

Fase actual, contemporània, amb la documentació dels actuals paviments de la finca, últim moment d'ús.

10. BIBLIOGRAFIA

- CARANDINI, Andrea (1997): *Historias en la tierra. Manual de excavación arqueológica*. Ed. Crítica. Barcelona
- GRANADOS, J.O. (1990): "La colònia Barcino. Origen i estructura d'una colònia augustea". *Actes del II Congrés d'Història del Pla de Barcelona, vol. 2*, pàg. 59-95 (1990).
- GONZALEZ, J.; HARZBECHER, K. (2009): *Memòria de la intervenció arqueològica realitzada al carrer Reina Amàlia 38-38bis, carrer Sant pau 118 i carrer de les Flors 2 de Barcelona (Barcelonès)*. Arxiu del Museu d'Història de Barcelona. Inèdit.
- HARRIS, E.C. (1991): *Principios de estratigrafía arqueológica*. Ed. Crítica. Barcelona.
- HINOJO, E. (2009): *Memòria de la intervenció arqueològica al Mercat de Sant Antoni (c/ Comte d'Urgell, 1b, c/ de Manso, 55-57) de la ciutat de Barcelona (Barcelonès)*. Arxiu del Museu d'Història de Barcelona. Inèdit.
- MIRÓ I ALAIX, N. (1999): *Memòria de la intervenció arqueològica duta a terme a la ronda Sant Antoni 32-34 de Barcelona*. Arxiu Departament de Cultura. Generalitat de Catalunya. Àrea de Coneixement i Recerca.
- MORENO, I. i SUAÚ, L. (2001): *Memòria del seguiment arqueològic efectuat al carrer St. Pau, ronda St. Pau*. Arxiu Departament de Cultura. Generalitat de Catalunya. Àrea de Coneixement i Recerca.
- RAMOS, J. (2007): *Memòria de la intervenció arqueològica preventiva efectuada al carrer Unió núm. 7-9 i 20-22 de Barcelona (Barcelonès)*. Arxiu del Museu d'Història de Barcelona. Inèdit.

Pàgines Web

<http://darreramirada.ajuntament.barcelona.cat/>

ANNEX 1. DOCUMENTACIÓ ADMINISTRATIVA

Expedient R/N 470 K121-NB 2017/1-20402 d'autorització d'una intervenció arqueològica preventiva al carrer dels Salvador, 16 de Barcelona, Barcelonès, segons el procediment establert en l'article 14 i següents del Decret 78/2002, de 5 de març de 2002, del Reglament de protecció del patrimoni arqueològic i paleontològic.

Fets

1. En data 1 de juny de 2017 (registre núm. 0390/3124/2017) els senyors Juli Pérez-Català Martínez, representant d'Ocean Valaxia SL, i Carles Vicente Guitart, director de Memòria, Història i Patrimoni de l'ICUB, han presentat una sol·licitud d'intervenció arqueològica preventiva de control i excavació al c/ dels Salvador, 16 de Barcelona, Barcelonès, sota la direcció de l'arqueòloga Isabel Pereira Hernández (Actium Patrimoni Cultural SL), del 6 al 30 de juny de 2017.
2. En data 6 de juny de 2017 l'arqueòleg territorial emet informe favorable sobre la sol·licitud esmentada. No obstant, atès que les dates d'execució demanades inicialment no s'ajusten al que preveu l'article 15.3 sobre els terminis de resolució de la sol·licitud, es proposa modificar els terminis de la intervenció.
3. En data 7 de juny de 2017 el Servei d'Arqueologia i Paleontologia proposa autoritzar la intervenció.

Motivació

Comprovació d'expectativa arqueològica dins del projecte executiu de reforma de la planta baixa de l'edifici.

Fonaments de dret

1. Article 47 i següents de la Llei 9/1993, de 30 de setembre, del patrimoni cultural català (DOGC núm. 1807).
2. Decret 78/2002, de 5 de març de 2002, del Reglament de protecció del patrimoni arqueològic i paleontològic (DOGC núm. 3594).
3. Decret 304/2011, de 29 de març, de reestructuració del Departament de Cultura (DOGC núm. 5849, de 31.3.2011); i Resolució CMC/254/2010, de 8 de gener, de delegació de competències de la persona titular de la Direcció General del Patrimoni Cultural en les persones directores dels Serveis Territorials del Departament de Cultura i Mitjans de Comunicació (DOGC núm. 5566, de 12.2.2010).

Resolució

Per tot això, **resolc**:

1. **Autoritzar** la realització d'una intervenció arqueològica preventiva d'acord amb les dades i condicions següents:

Lloc de la intervenció: c/ dels Salvador, 16 de Barcelona, Barcelonès
Persona o institució autoritzada: Ocean Valaxia SL
Direcció de la intervenció: Isabel Pereira Hernández (Actium Patrimoni Cultural SL)
Activitat autoritzada: Control i excavació
Termini de realització: del 8 al 30 de juny de 2017
Lloc de dipòsit provisional de les restes: Museu d'Història de Barcelona

Pl. Salvador Seguí, 1-9
08001 Barcelona
Telèfon 933 63 28 70

1

DEPARTAMENT DE CULTURA



Doc. original signat per:
CPISR-1 MARIA ANGELS TORRAS
RIPOLL 14/06/2017

Document electrònic garantit amb signatura electrònica. Podeu verificar la integritat d'aquest document a l'adreça web csv.gencat.cat

Original electrònic / Còpia autèntica

CODI SEGUR DE VERIFICACIÓ



08BDJ867E6ETH76UR142PGDNY89QR5KK

Data creació còpia:
15/06/2017
Data caducitat còpia:
15/06/2020
Pàgina 1 de 2

La intervenció arqueològica autoritzada haurà de ser realitzada d'acord amb les disposicions de la Llei 9/1993, del patrimoni cultural català, i del Decret 78/2002, del Reglament de protecció del patrimoni arqueològic i paleontològic, així com en els termes descrits en la documentació presentada per a la tramitació de l'expedient.

El termini de dos anys previst per a la presentació de la memòria, s'entendrà que comença a comptar a partir del dia en què ha finalitzat la intervenció.

2. **Notificar** aquesta resolució, que no exhaureix la via administrativa, a la persona o entitat interessada i comunicar-li que contra aquesta pot interposar-hi recurs d'alçada davant el conseller de Cultura, en el termini d'un mes a comptar de l'endemà de la recepció d'aquesta notificació.

Notificar, així mateix, aquesta resolució a l'ajuntament del municipi afectat, i comunicar-li que contra aquesta pot interposar-hi recurs contenciós administratiu davant el Tribunal Superior de Justícia de Catalunya, en el termini de dos mesos a comptar de l'endemà de la recepció d'aquesta notificació. Potestativament, dins el mateix termini, podrà efectuar el requeriment previ previst a l'article 44 de la Llei 29/1998, de 13 de juliol, de la jurisdicció contenciosa administrativa.

Barcelona, 7 de juny de 2017

P.d. Resolució CMC/254/2010, DOGC 12.2.2010
La directora

M. Àngels Torras Ripoll



Doc.original signat per:
CPISR-1 MARIA ANGELS TORRAS
RIPOLL 14/06/2017

Document electrònic garantit amb signatura electrònica. Podeu verificar la integritat d'aquest document a l'adreça web csv.gencat.cat

Original electrònic / Còpia autèntica

CODI SEGUR DE VERIFICACIÓ



08BDJ867E6ETH76UR142PGDNY89QR5KK

Data creació còpia:
15/06/2017
Data caducitat còpia:
15/06/2020
Pàgina 2 de 2

Expedient R/N 470 K121-NB 2017-2 20571 d'autorització d'una intervenció arqueològica preventiva al carrer dels Salvador, 16, de Barcelona, Barcelonès, segons el procediment establert en l'article 14 i següents del Decret 78/2002, de 5 de març de 2002, del Reglament de protecció del patrimoni arqueològic i paleontològic.

Antecedents

1. Del 6 al 30 de juny de 2017, OCEAN VALAXIA SL ha promogut una intervenció arqueològica al carrer dels Salvador, 16, de Barcelona, Barcelonès, sota la direcció de l'arqueòloga Isabel Pereira Hernández (ACTIUM PATRIMONI CULTURAL SL).

Fets

1. En data 4 de juliol de 2017 (registre núm. 0390/3620/2017) els senyors Juli Pérez-Català Martínez, representant d'OCEAN VALAXIA SL, i Carles Vicente Guitart, director de Memòria, Història i Patrimoni de l'ICUB, han presentat una sol·licitud de pròrroga d'intervenció arqueològica preventiva de control i excavació al carrer dels Salvador, 16, de Barcelona, Barcelonès, sota la direcció de l'arqueòloga Isabel Pereira Hernández (ACTIUM PATRIMONI CULTURAL SL), del 3 al 21 de juliol de 2017.
2. En data 7 de juliol de 2017 l'arqueòleg territorial emet informe favorable sobre la sol·licitud esmentada. No obstant, atès que les dates d'execució sol·licitades no s'ajusten al que preveu l'article 15.3 del Decret 78/2002 sobre els terminis de resolució de la sol·licitud es proposa un canvi de dates de la intervenció del 6 al 21 de juliol de 2017.
3. En data 7 de juliol de 2017 el Servei d'Arqueologia i Paleontologia proposa autoritzar la intervenció.

Motivació

Comprovació d'expectativa arqueològica dins del projecte executiu de reforma de la planta baixa de l'edifici.

Fonaments de dret

1. Article 47 i següents de la Llei 9/1993, de 30 de setembre, del patrimoni cultural català (DOGC núm. 1807).
2. Decret 78/2002, de 5 de març de 2002, del Reglament de protecció del patrimoni arqueològic i paleontològic (DOGC núm. 3594).
3. Decret 304/2011, de 29 de març, de reestructuració del Departament de Cultura (DOGC núm. 5849, de 31.3.2011); i Resolució CMC/254/2010, de 8 de gener, de delegació de competències de la persona titular de la Direcció General del Patrimoni Cultural en les persones directores dels Serveis Territorials del Departament de Cultura i Mitjans de Comunicació (DOGC núm. 5566, de 12.2.2010).

Resolució

Per tot això, **resolc:**

1. **Autoritzar** la realització d'una intervenció arqueològica preventiva d'acord amb les dades i condicions següents:

Pl. Salvador Seguí, 1-9
08001 Barcelona
Telèfon 933 63 28 70

1

DEPARTAMENT DE CULTURA



Doc. original signat per:
CPISR-1 MARIA ANGELS TORRAS
RIPOLL 07/07/2017

Document electrònic garantit amb signatura electrònica. Podeu verificar la integritat d'aquest document a l'adreça web csv.gencat.cat

Original electrònic / Còpia autèntica

CODI SEGUR DE VERIFICACIÓ



0ETMELNBJ3M1UC10PE3WEJRZU65N7J0K

Data creació còpia:
07/07/2017
Data caducitat còpia:
07/07/2020
Pàgina 1 de 2

Lloc de la intervenció: C/ dels Salvador, 16 de Barcelona, Barcelonès
Persona o institució autoritzada: OCEAN VALAXIA SL
Direcció de la intervenció: Isabel Pereira Hernández (ACTIUM PATRIMONI CULTURAL SL)
Activitat autoritzada: Control i excavació
Termini de realització: del 6 al 21 de juliol de 2017
Lloc de dipòsit provisional de les restes: Museu d'Història de Barcelona

La intervenció arqueològica autoritzada haurà de ser realitzada d'acord amb les disposicions de la Llei 9/1993, del patrimoni cultural català, i del Decret 78/2002, del Reglament de protecció del patrimoni arqueològic i paleontològic, així com en els termes descrits en la documentació presentada per a la tramitació de l'expedient.

El termini de dos anys previst per a la presentació de la memòria, s'entendrà que comença a comptar a partir del dia en què ha finalitzat la intervenció.

2. **Notificar** aquesta resolució, que no exhaureix la via administrativa, a la persona o entitat interessada i comunicar-li que contra aquesta pot interposar-hi recurs d'alçada davant el conseller de Cultura, en el termini d'un mes a comptar de l'endemà de la recepció d'aquesta notificació.

Notificar, així mateix, aquesta resolució a l'ajuntament del municipi afectat, i comunicar-li que contra aquesta pot interposar-hi recurs contenciós administratiu davant el Tribunal Superior de Justícia de Catalunya, en el termini de dos mesos a comptar de l'endemà de la recepció d'aquesta notificació. Potestativament, dins el mateix termini, podrà efectuar el requeriment previ previst a l'article 44 de la Llei 29/1998, de 13 de juliol, de la jurisdicció contenciosa administrativa.

Barcelona, 5 de juliol de 2017

P.d. Resolució CMC/254/2010, DOGC 12.2.2010
La directora

M. Àngels Torras Ripoll



Doc.original signat per:
CPISR-1 MARIA ANGELS TORRAS
RIPOLL 07/07/2017

Document electrònic garantit amb signatura electrònica. Podeu verificar la integritat d'aquest document a l'adreça web csv.gencat.cat

Original electrònic / Còpia autèntica

CODI SEGUR DE VERIFICACIÓ



0ETMELNBJ3M1UC10PE3WEJRZU65N7J0K

Data creació còpia:
07/07/2017
Data caducitat còpia:
07/07/2020
Pàgina 2 de 2

ANNEX 2. DOCUMENTACIÓ FOTOGRÀFICA

- FOTO 0. Situació de la finca en el carrer dels Salvador, amb dos entrades laterals
FOTO 1. Vista de la zona 2, amb el rebaix sense control arqueològic efectuat
FOTO 2. Vista de la zona 1, amb el rebaix sense control arqueològic efectuat
FOTO 3. Vista de la zona 3, amb detall de la potencia excavada sense control arqueològic
FOTO 4. Vista de la zona 3, amb el rebaix sense control arqueològic efectuat
FOTO 5. Paviment ue 202 i 203 en la zona 2
FOTO 6. Paviment ue 203 en la zona 1
FOTO 7. Vista de la zona 2 amb la fonamentació afectada
FOTO 8. Vista de la zona 2 amb la fonamentació afectada
FOTO 9. Detall de la fonamentació ue 405
FOTO 10. Cala informativa 1, ue 101
FOTO 11. Cala informativa 1, ue 102
FOTO 12. Cala informativa 1, ue 102
FOTO 13. Cala informativa 1, ue 103
FOTO 14. Cala informativa 1, imatge final
FOTO 15. Cala informativa 1, imatge final
FOTO 16. Cala informativa 1, imatge final
FOTO 17. Cala informativa 2, ue 201
FOTO 18. Cala informativa 2, ue 202
FOTO 19. Cala informativa 2, ue 202 i 206
FOTO 20. Cala informativa 2, ue 203
FOTO 21. Cala informativa 2, ue 204
FOTO 22. Cala informativa 2, ue 204
FOTO 24. Cala informativa 2, retall ue 206
FOTO 25. Cala informativa 2, retall ue 206
FOTO 26. Cala informativa 2, paviment ue 209
FOTO 27. Cala informativa 2, paviment ue 209
FOTO 28. Cala informativa 2, retall ue 210
FOTO 29. Cala informativa 2, retall ue 210 i ue 212
FOTO 30. Cala informativa 2, ue 213
FOTO 31. Cala informativa 2, ue 213
FOTO 32. Cala informativa 2, retall ue 206 i estructura ue 215
FOTO 33. Cala informativa 2, col.lector actual ue 216-217
FOTO 34. Cala informativa 2, imatge final
FOTO 35. Cala informativa 2, detall de l'estratigrafia documentada
FOTO 36. Cala informativa 3, situació en la zona 3
FOTO 37. Cala informativa 3, ue 301
FOTO 38. Cala informativa 3, ue 303
FOTO 39. Cala informativa 3, ue 304, amb el servei actual en la cantonada oest, ue 302
FOTO 40. Cala informativa 3, ue 305
FOTO 41. Cala informativa 3, ue 305
FOTO 42. Cala informativa 3, imatge final
FOTO 43. Detall de la banquetta de fonamentació del mur perimetral SE de la finca
FOTO 44. Rebaix de la zona posterior o zona 3
FOTO 45. Rebaix sense control arqueològic en la Zona 1
FOTO 46. Detall del rebaix sense control arqueològic en al Zona 1



Foto 0



Foto 1



Foto 2




Foto 3



Foto 4



Foto 5



Foto 6



Foto 7



Foto 8



Foto 9



Foto 10



Foto 11



Foto 12



Foto 13



Foto 14



Foto 15



Foto 16



Foto 17



Foto 18



Foto 19



Foto 20



Foto 21



Foto 22



Foto 24



Foto 25



Foto 26



Foto 27



Foto 28



Foto 29



Foto 30



Foto 31



Foto 32



Foto 33



Foto 34



Foto 35



Foto 36



Foto 37



Foto 38



Foto 39



Foto 40



Foto 41



Foto 42



Foto 43



Foto 44

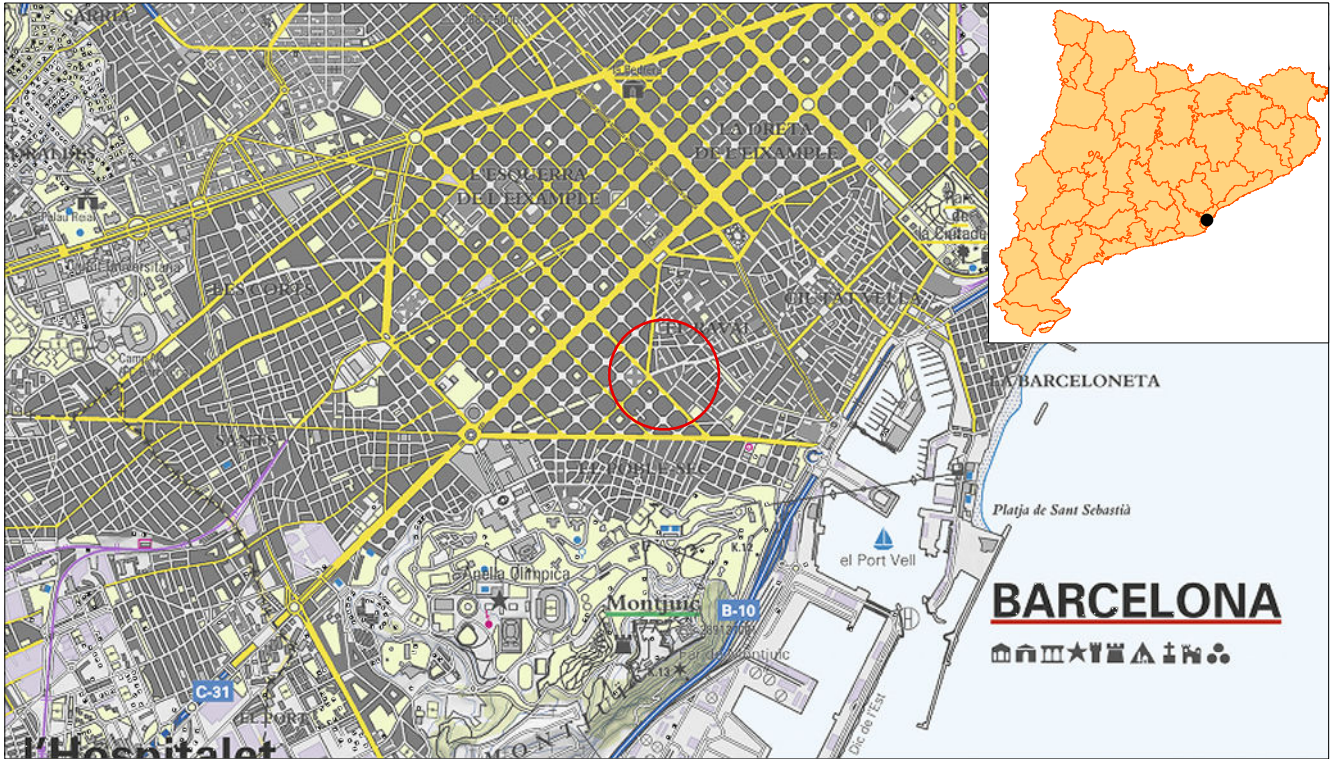


Foto 45



Foto 46


ANNEX 3. DOCUMENTACIÓ PLANIMÈTRICA



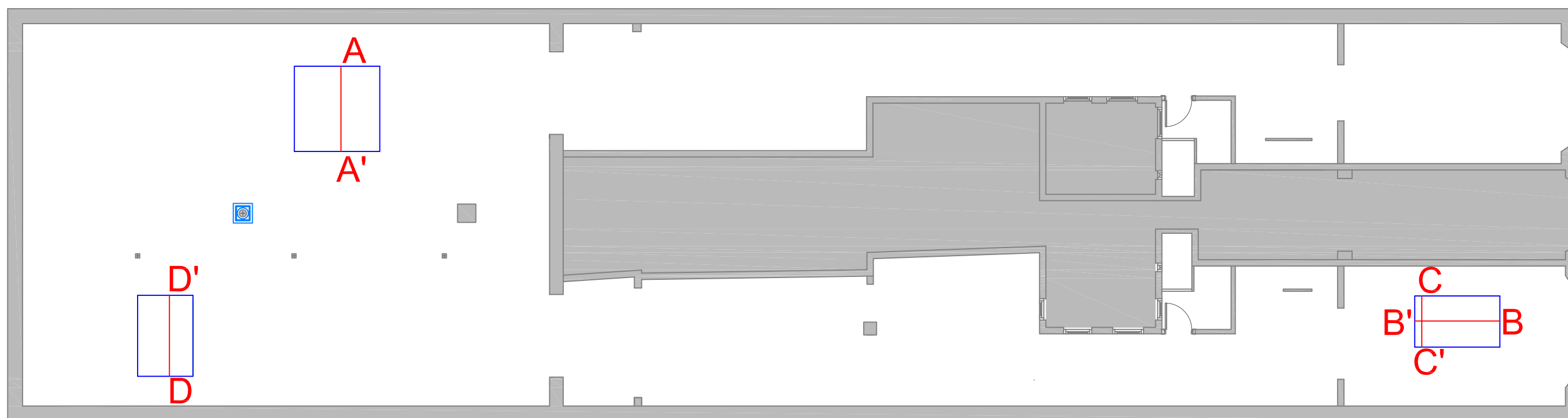
Mapa topogràfic 1:50.000

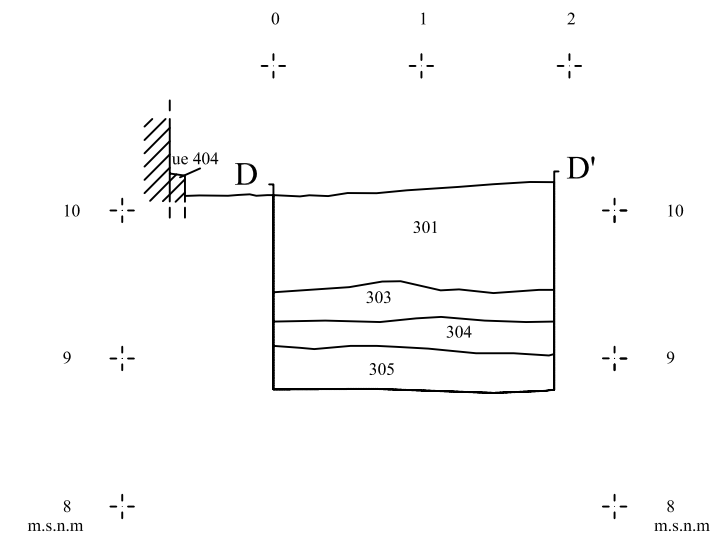
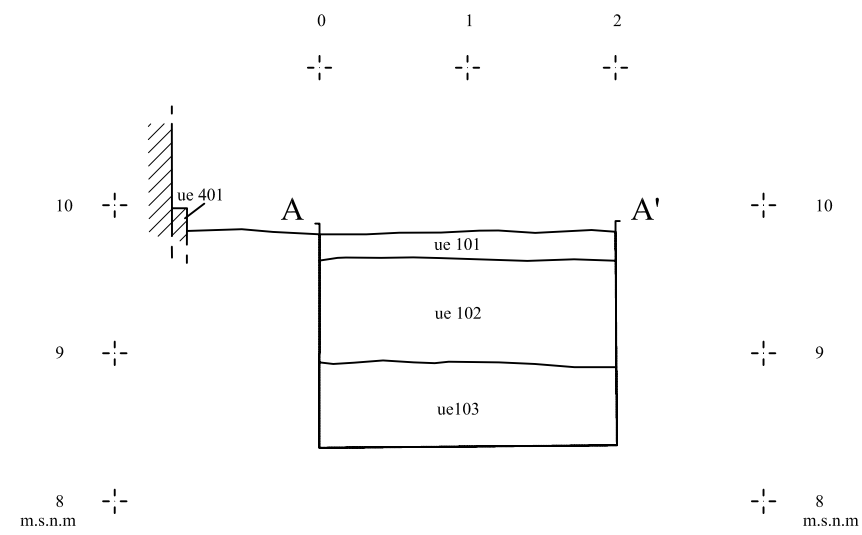
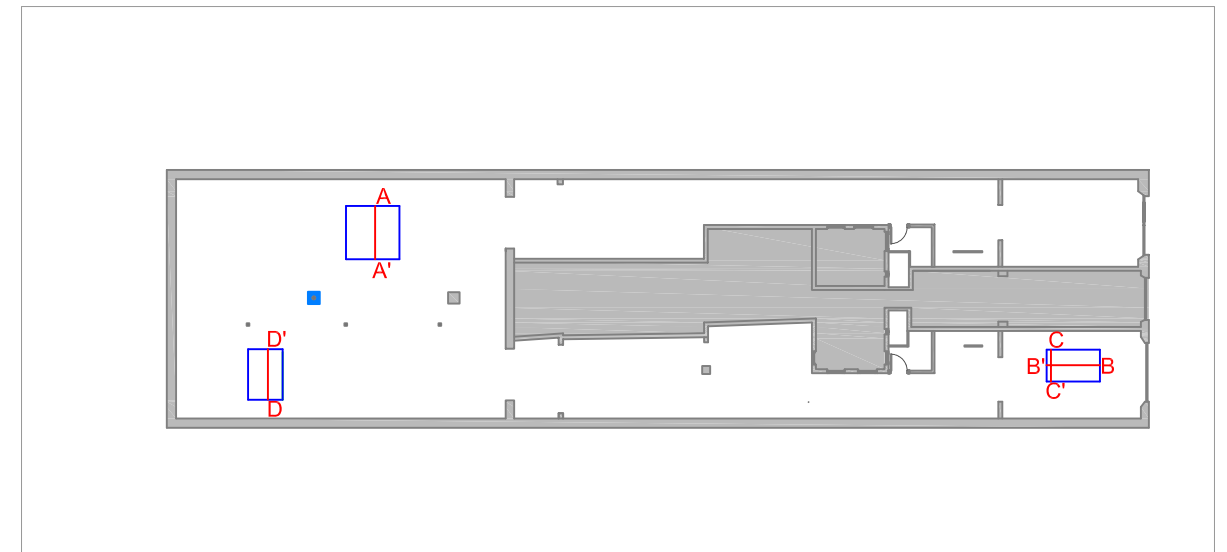


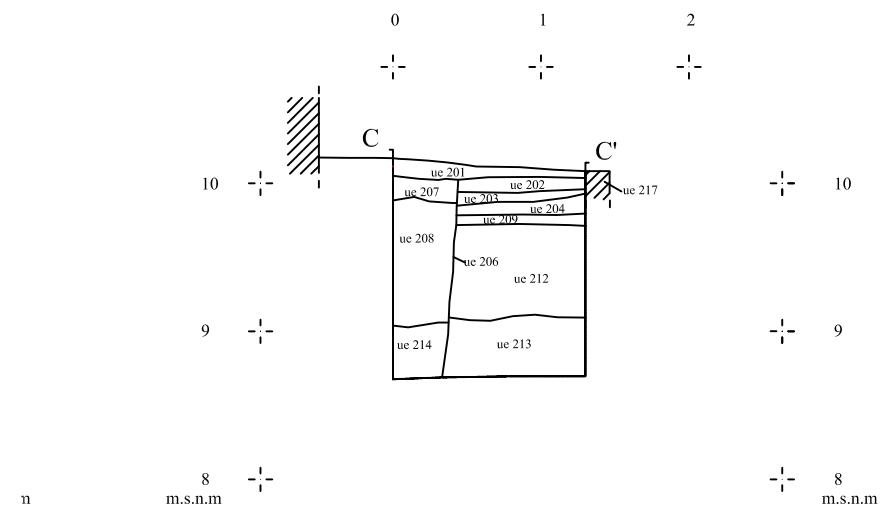
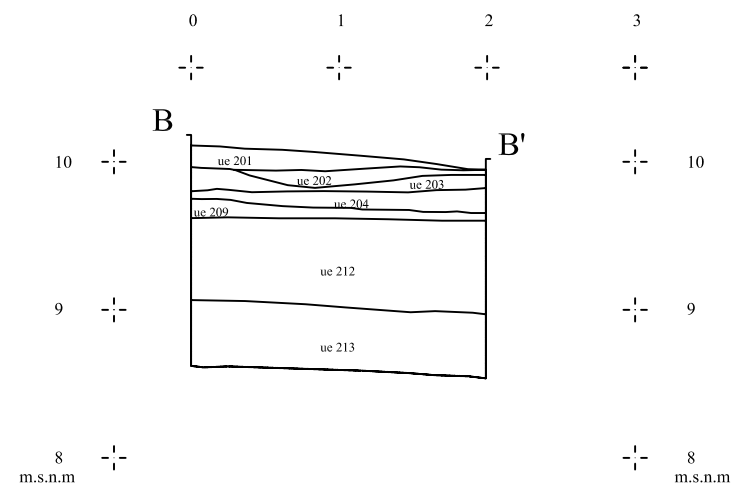
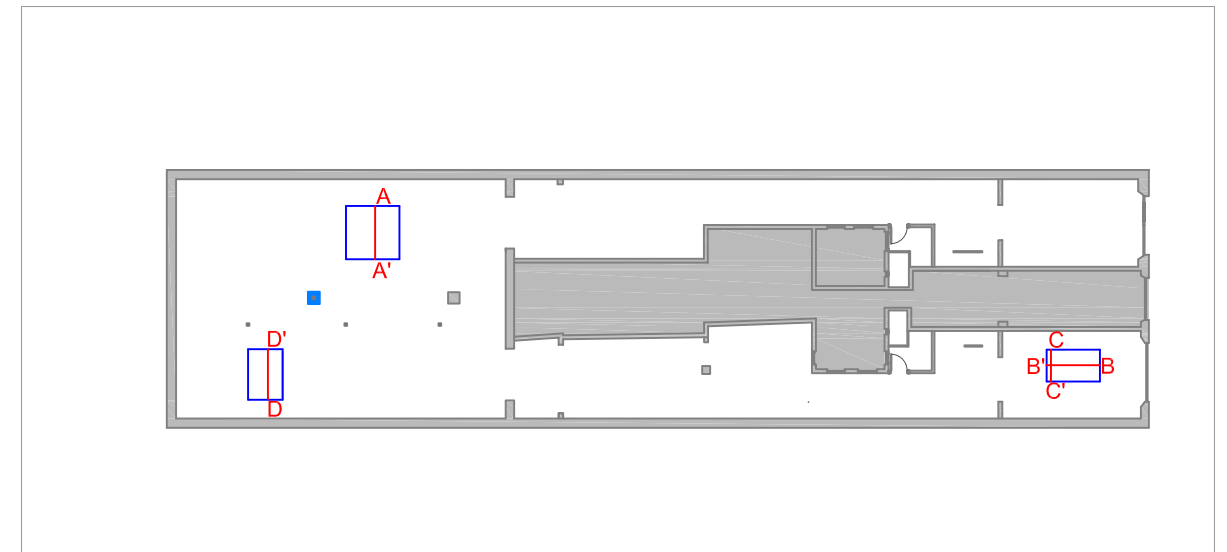
Ortofotomatge 1:2.500


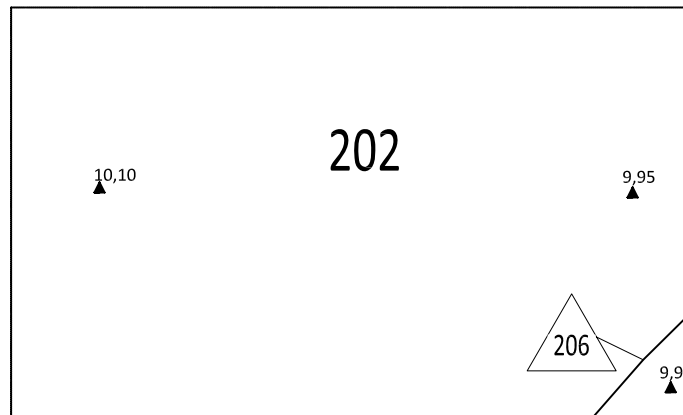
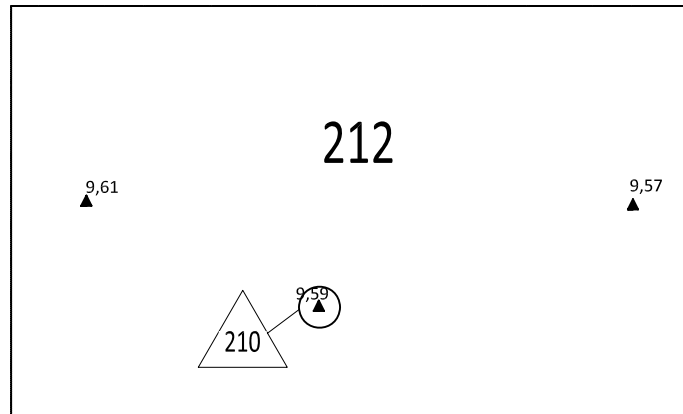
INTERVENCIÓ ARQUEOLÒGICA Carrer del Salvador, 16 Barcelona, el Barcelonès	TÍTOL DEL PLÀNOL Situació de la Intervenció			CODI BCN 065/17	NÚM. PLÀNOL 1
PROMOCIÓ I FINANÇAMENT OCEAN VALAXIA, SL	DIRECCIÓ TÈCNICA Isabel Pereira Hernández	ESCALA 1:50.000 1:5.000	DATA 01/2017	 GESTIÓ DEL PATRIMONI HISTÒRIC I ARQUEOLÒGIC	











ANNEX 4. UNITATS ESTRATIGRÀFIQUES

INTERVENCIÓ	CODI BCN	UE	101		
Carrer dels Salvador, 16	065/17				
MUNICIPI I COMARCA	ANY	ZONA/ÀMBIT			
Barcelona, Barcelonès	2017	Sondeig 100			
TIPUS	FET/ESTRUCTURA	SECTOR			
Positiva					
DEFINICIÓ	Z SUP	Z INF	POTÈNCIA		
Estrat d'anivellament	9,93	9,68	0,25		
COBREIX	102	TALLA		FARCEIX	
COBERT PER		TALLAT PER		FARCIT PER	
S'ADOSSA		IGUAL A			
SE LI ADOSSA		S'UNEIX A			

INTERPRETACIÓ	OBSERVACIONS
Estrat d'anivellació generalitzat en tot el solar	
CRONOLOGIA	s.XIX-XX

INTERVENCIÓ	CODI BCN	UE	102		
Carrer dels Salvadors, 16	065/17				
MUNICIPI I COMARCA	ANY	ZONA/ÀMBIT			
Barcelona, Barcelonès	2017	Sondeig 100			
TIPUS	FET/ESTRUCTURA	SECTOR			
Positiva					
DEFINICIÓ	Z SUP	Z INF	POTÈNCIA		
Estrat d'anivellament	9,68	8,98	0,70		
COBREIX	103	TALLA		FARCEIX	
COBERT PER	101	TALLAT PER		FARCIT PER	
S'ADOSSA		IGUAL A	304		
SE LI ADOSSA		S'UNEIX A			

INTERPRETACIÓ	OBSERVACIONS
Estrat d'anivellació	
CRONOLOGIA	

INTERVENCIÓ		CODI BCN	UE	103	
Carrer dels Salvador, 16		065/17			
MUNICIPI I COMARCA		ANY	ZONA/ÀMBIT		
Barcelona, Barcelonès		2017	Sondeig 100		
TIPUS	FET/ESTRUCTURA	SECTOR			
Positiva					
DEFINICIÓ	Z SUP	Z INF	POTÈNCIA		
Estrat	8,98	8,54	0,44		
COBREIX		TALLA		FARCEIX	
COBERT PER	102	TALLAT PER		FARCIT PER	
S'ADOSSA		IGUAL A	213,305		
SE LI ADOSSA		S'UNEIX A			
INTERPRETACIÓ		OBSERVACIONS			
Estrat de formació natural					
CRONOLOGIA					

INTERVENCIÓ		CODI BCN	UE	201	
Carrer dels Salvador, 16		065/17			
MUNICIPI I COMARCA		ANY	ZONA/ÀMBIT		
Barcelona, Barcelonès		2017	Sondeig 200		
TIPUS	FET/ESTRUCTURA	SECTOR			
Positiva					
DEFINICIÓ	Z SUP	Z INF	POTÈNCIA		
Preparació de paviment	10,21	10,06	0,15		
COBREIX	202,203,205	TALLA		FARCEIX	
COBERT PER		TALLAT PER		FARCIT PER	
S'ADOSSA		IGUAL A			
SE LI ADOSSA		S'UNEIX A			
INTERPRETACIÓ		OBSERVACIONS			
Preparació del paviment ceràmic que no es conserva					
CRONOLOGIA					

INTERVENCIÓ		CODI BCN	UE	202	
Carrer dels Salvador,16		065/17			
MUNICIPI I COMARCA		ANY	ZONA/ÀMBIT		
Barcelona, Barcelonès		2017	Sondeig 200		
TIPUS	FET/ESTRUCTURA	SECTOR			
Positiva					
DEFINICIÓ	Z SUP	Z INF	POTÈNCIA		
Estrat d'anivellament	10,06	9,26	0,80		
COBREIX	205,203	TALLA		FARCEIX	
COBERT PER	201	TALLAT PER	206,216	FARCIT PER	
S'ADOSSA		IGUAL A			
SE LI ADOSSA		S'UNEIX A			
INTERPRETACIÓ		OBSERVACIONS			
Anivellació del terreny					
CRONOLOGIA					

INTERVENCIÓ		CODI BCN	UE	203	
Carrer dels Salvador, 16		065/17			
MUNICIPI I COMARCA		ANY	ZONA/ÀMBIT		
Barcelona, Barcelonès		2017	Sondeig 200		
TIPUS	FET/ESTRUCTURA	SECTOR			
Positiva					
DEFINICIÓ	Z SUP	Z INF	POTÈNCIA		
Estrat d'anivellament	10,06	9,91	0,15		
COBREIX	204	TALLA		FARCEIX	
COBERT PER	201,202	TALLAT PER	206,216	FARCIT PER	
S'ADOSSA		IGUAL A			
SE LI ADOSSA		S'UNEIX A			
INTERPRETACIÓ		OBSERVACIONS			
Anivellació del terreny					
CRONOLOGIA					

INTERVENCIÓ		CODI BCN	UE	204	
Carrer dels Salvador, 16		065/17			
MUNICIPI I COMARCA		ANY	ZONA/ÀMBIT		
Barcelona, Barcelonès		2017	Sondeig 200		
TIPUS	FET/ESTRUCTURA	SECTOR			
Positiva					
DEFINICIÓ	Z SUP	Z INF	POTÈNCIA		
Estrat d'anivellament	10,16	9,77	0,39		
COBREIX	204	TALLA		FARCEIX	
COBERT PER	201,202	TALLAT PER		FARCIT PER	
S'ADOSSA		IGUAL A			
SE LI ADOSSA		S'UNEIX A			
INTERPRETACIÓ		OBSERVACIONS			
Anivellació del terreny					
CRONOLOGIA					

INTERVENCIÓ		CODI BCN	UE	205	
Carrer dels Salvador, 16		065/17			
MUNICIPI I COMARCA		ANY	ZONA/ÀMBIT		
Barcelona, Barcelonès		2017	Sondeig 200		
TIPUS	FET/ESTRUCTURA	SECTOR			
Estructura					
DEFINICIÓ	Z SUP	Z INF	POTÈNCIA		
Fossa	10,11	8,79	1,32		
COBREIX		TALLA		FARCEIX	206
COBERT PER		TALLAT PER		FARCIT PER	
S'ADOSSA		IGUAL A			
SE LI ADOSSA		S'UNEIX A			
INTERPRETACIÓ		OBSERVACIONS			
Possible fossa sèptica					
CRONOLOGIA					

INTERVENCIÓ		CODI BCN	UE	206	
Carrer dels Salvador, 16		065/17			
MUNICIPI I COMARCA		ANY	ZONA/ÀMBIT		
Barcelona, Barcelonès		2017	Sondeig 200		
TIPUS	FET/ESTRUCTURA	SECTOR			
Negativa					
DEFINICIÓ	Z SUP	Z INF	POTÈNCIA		
Fossa	10,11	8,79	1,32		
COBREIX		TALLA	202,203,204,209,212,213	FARCEIX	
COBERT PER		TALLAT PER		FARCIT PER	207,208,214,215
S'ADOSSA		IGUAL A			
SE LI ADOSSA		S'UNEIX A			
INTERPRETACIÓ		OBSERVACIONS			
Trinxera constructiva de la possible fossa/pou ue 205					
CRONOLOGIA					

INTERVENCIÓ		CODI BCN	UE	207	
Carrer dels Salvador, 16		065/17			
MUNICIPI I COMARCA		ANY	ZONA/ÀMBIT		
Barcelona, Barcelonès		2017	Sondeig 200		
TIPUS	FET/ESTRUCTURA	SECTOR			
Positiva					
DEFINICIÓ	Z SUP	Z INF	POTÈNCIA		
Estrat de rebliment	10,11	10,00	0,11		
COBREIX	208	TALLA		FARCEIX	206
COBERT PER	201	TALLAT PER		FARCIT PER	
S'ADOSSA		IGUAL A			
SE LI ADOSSA		S'UNEIX A			
INTERPRETACIÓ		OBSERVACIONS			
Primer rebliment del retall ue 205, de pedres.					
CRONOLOGIA					

INTERVENCIÓ		CODI BCN	UE	208	
Carrer dels Salvador, 16		065/17			
MUNICIPI I COMARCA		ANY	ZONA/ÀMBIT		
Barcelona, Barcelonès		2017	Sondeig 200		
TIPUS	FET/ESTRUCTURA	SECTOR			
Positiva					
DEFINICIÓ	Z SUP	Z INF	POTÈNCIA		
Estrat de rebliment	10,11	9,01	1,10		
COBREIX	214,215	TALLA		FARCEIX	206
COBERT PER	201,207	TALLAT PER		FARCIT PER	
S'ADOSSA		IGUAL A			
SE LI ADOSSA		S'UNEIX A			
INTERPRETACIÓ		OBSERVACIONS			
Rebliment-amortització de la fossa ue 205					
CRONOLOGIA					

INTERVENCIÓ		CODI BCN	UE	209	
Carrer dels Salvador, 16		065/17			
MUNICIPI I COMARCA		ANY	ZONA/ÀMBIT		
Barcelona, Barcelonès		2017	Sondeig 200		
TIPUS	FET/ESTRUCTURA	SECTOR			
Estructura	Paviment				
DEFINICIÓ	Z SUP	Z INF	POTÈNCIA		
Paviment de terra batuda	9,80	9,70	0,10		
COBREIX	211,212	TALLA		FARCEIX	
COBERT PER	204	TALLAT PER		FARCIT PER	
S'ADOSSA		IGUAL A			
SE LI ADOSSA		S'UNEIX A			
INTERPRETACIÓ		OBSERVACIONS			
Paviment					
CRONOLOGIA		s.XIX			

INTERVENCIÓ		CODI BCN	UE	210	
Carrer dels Salvador, 16		065/17			
MUNICIPI I COMARCA		ANY	ZONA/ÀMBIT		
Barcelona, Barcelonès		2017	Sondeig 200		
TIPUS	FET/ESTRUCTURA	SECTOR			
Negativa					
DEFINICIÓ	Z SUP	Z INF	POTÈNCIA		
Forat de pal	9,70	9,45	0,25		
COBREIX		TALLA	212	FARCEIX	
COBERT PER		TALLAT PER		FARCIT PER	211
S'ADOSSA		IGUAL A			
SE LI ADOSSA		S'UNEIX A			
INTERPRETACIÓ		OBSERVACIONS			
Forat de pal					
CRONOLOGIA					

INTERVENCIÓ		CODI BCN	UE	211	
Carrer dels Salvador, 16		065/17			
MUNICIPI I COMARCA		ANY	ZONA/ÀMBIT		
Barcelona, Barcelonès		2017	Sondeig 200		
TIPUS	FET/ESTRUCTURA	SECTOR			
Positiva					
DEFINICIÓ	Z SUP	Z INF	POTÈNCIA		
Estrat de rebliment	9,70	9,45	0,25		
COBREIX		TALLA		FARCEIX	210
COBERT PER	209	TALLAT PER		FARCIT PER	
S'ADOSSA		IGUAL A			
SE LI ADOSSA		S'UNEIX A			
INTERPRETACIÓ		OBSERVACIONS			
Rebliment del forat de pal ue 210, amortització					
CRONOLOGIA					

INTERVENCIÓ		CODI BCN	UE	212	
Carrer dels Salvador, 16		065/17			
MUNICIPI I COMARCA		ANY	ZONA/ÀMBIT		
Barcelona, Barcelonès		2017	Sondeig 200		
TIPUS	FET/ESTRUCTURA	SECTOR			
Positiva					
DEFINICIÓ	Z SUP	Z INF	POTÈNCIA		
Estrat d'anivellament	9,70	9,11	0,59		
COBREIX	213	TALLA		FARCEIX	
COBERT PER	209	TALLAT PER	210,206	FARCIT PER	
S'ADOSSA		IGUAL A			
SE LI ADOSSA		S'UNEIX A			
INTERPRETACIÓ		OBSERVACIONS			
CRONOLOGIA					

INTERVENCIÓ		CODI BCN	UE	213	
Carrer dels Salvador, 16		065/17			
MUNICIPI I COMARCA		ANY	ZONA/ÀMBIT		
Barcelona, Barcelonès		2017	Sondeig 200		
TIPUS	FET/ESTRUCTURA	SECTOR			
Positiva					
DEFINICIÓ	Z SUP	Z INF	POTÈNCIA		
Estrat	9,11	8,71	0,40		
COBREIX		TALLA		FARCEIX	
COBERT PER	212	TALLAT PER	206	FARCIT PER	
S'ADOSSA		IGUAL A	103		
SE LI ADOSSA		S'UNEIX A			
INTERPRETACIÓ		OBSERVACIONS			
Estrat de formació natural					
CRONOLOGIA					

INTERVENCIÓ		CODI BCN	UE	214	
Carrer dels Salvador, 16		065/17			
MUNICIPI I COMARCA		ANY	ZONA/ÀMBIT		
Barcelona, Barcelonès		2017	Sondeig 200		
TIPUS	FET/ESTRUCTURA	SECTOR			
Positiva					
DEFINICIÓ	Z SUP	Z INF	POTÈNCIA		
Estrat de rebliment	9,01	8,71	0,30		
COBREIX		TALLA		FARCEIX	206
COBERT PER	208	TALLAT PER		FARCIT PER	
S'ADOSSA		IGUAL A			
SE LI ADOSSA		S'UNEIX A			
INTERPRETACIÓ		OBSERVACIONS			
Rebliment del dipòsit-fossa ue 205					
CRONOLOGIA					

INTERVENCIÓ		CODI BCN	UE	215	
Carrer dels Salvador, 16		065/17			
MUNICIPI I COMARCA		ANY	ZONA/ÀMBIT		
Barcelona, Barcelonès		2017	Sondeig 200		
TIPUS	FET/ESTRUCTURA	SECTOR			
Estructura	Dipòsit				
DEFINICIÓ	Z SUP	Z INF	POTÈNCIA		
Mur	9,21	8,61	0,60		
COBREIX		TALLA		FARCEIX	206
COBERT PER		TALLAT PER		FARCIT PER	
S'ADOSSA		IGUAL A			
SE LI ADOSSA		S'UNEIX A			
INTERPRETACIÓ		OBSERVACIONS			
Mur de la possible fossa-dipòsit ue 205, només documentat en la banda NE					
CRONOLOGIA					

INTERVENCIÓ		CODI BCN	UE	216	
Carrer dels Salvador, 16		065/17			
MUNICIPI I COMARCA		ANY	ZONA/ÀMBIT		
Barcelona, Barcelonès		2017	Sondeig 200		
TIPUS	FET/ESTRUCTURA	SECTOR			
Negativa	Claveguera				
DEFINICIÓ	Z SUP	Z INF	POTÈNCIA		
Rasa	10,06				
COBREIX		TALLA	203,204,209,212	FARCEIX	
COBERT PER		TALLAT PER		FARCIT PER	217
S'ADOSSA		IGUAL A			
SE LI ADOSSA		S'UNEIX A			
INTERPRETACIÓ		OBSERVACIONS			
Trinxera constructiva de l'actual col.lector de la finca					
CRONOLOGIA					

INTERVENCIÓ		CODI BCN	UE	217	
Carrer dels Salvador, 16		065/17			
MUNICIPI I COMARCA		ANY	ZONA/ÀMBIT		
Barcelona, Barcelonès		2017	Sondeig 200		
TIPUS	FET/ESTRUCTURA	SECTOR			
Estructura	Claveguera				
DEFINICIÓ	Z SUP	Z INF	POTÈNCIA		
Mur	10,06				
COBREIX		TALLA		FARCEIX	216
COBERT PER		TALLAT PER		FARCIT PER	
S'ADOSSA		IGUAL A			
SE LI ADOSSA		S'UNEIX A			
INTERPRETACIÓ		OBSERVACIONS			
Mur de l'actual col.lector de la finca, en la paret SE del sondeig 200					
CRONOLOGIA					

INTERVENCIÓ		CODI BCN	UE	301
Carrer dels Salvador, 16		065/17		
MUNICIPI I COMARCA		ANY	ZONA/ÀMBIT	
Barcelona, Barcelonès		2017	Sondeig 300	
TIPUS	FET/ESTRUCTURA	SECTOR		
Positiva				
DEFINICIÓ	Z SUP	Z INF	POTÈNCIA	
Estrat d'anivellament	10,21	9,49	0,72	
COBREIX	303	TALLA	FARCEIX	
COBERT PER		TALLAT PER	FARCIT PER	
S'ADOSSA		IGUAL A		
SE LI ADOSSA		S'UNEIX A		
INTERPRETACIÓ	OBSERVACIONS			
Anivellació del terreny amb abocament de molta runa				
CRONOLOGIA				

INTERVENCIÓ		CODI BCN	UE	302
Carrer dels Salvador,16		065/17		
MUNICIPI I COMARCA		ANY	ZONA/ÀMBIT	
Barcelona, Barcelonès		2017	Sondeig 300	
TIPUS	FET/ESTRUCTURA	SECTOR		
Estructura				
DEFINICIÓ	Z SUP	Z INF	POTÈNCIA	
Canalització				
COBREIX		TALLA	FARCEIX	
COBERT PER	301	TALLAT PER	FARCIT PER	
S'ADOSSA		IGUAL A		
SE LI ADOSSA		S'UNEIX A		
INTERPRETACIÓ	OBSERVACIONS			
Tub de fibrociment en ús, col.locat contemporàneament a la ue 301				
CRONOLOGIA				

INTERVENCIÓ		CODI BCN	UE	303	
Carrer dels Salvador, 16		065/17			
MUNICIPI I COMARCA		ANY	ZONA/ÀMBIT		
Barcelona, Barcelonès		2017	Sondeig 300		
TIPUS	FET/ESTRUCTURA	SECTOR			
Positiva					
DEFINICIÓ	Z SUP	Z INF	POTÈNCIA		
Estrat d'anivellament	9,53	9,05	0,48		
COBREIX	304	TALLA		FARCEIX	
COBERT PER	301	TALLAT PER		FARCIT PER	
S'ADOSSA		IGUAL A			
SE LI ADOSSA		S'UNEIX A			
INTERPRETACIÓ		OBSERVACIONS			
Anivellació del terreny amb abocament de bastant runa					
CRONOLOGIA					

INTERVENCIÓ		CODI BCN	UE	304	
Carrer dels Salvador, 16		065/17			
MUNICIPI I COMARCA		ANY	ZONA/ÀMBIT		
Barcelona, Barcelonès		2017	Sondeig 300		
TIPUS	FET/ESTRUCTURA	SECTOR			
Positiva					
DEFINICIÓ	Z SUP	Z INF	POTÈNCIA		
Estrat d'anivellament	9,11	8,95	0,16		
COBREIX	305	TALLA		FARCEIX	
COBERT PER	303	TALLAT PER		FARCIT PER	
S'ADOSSA		IGUAL A	102		
SE LI ADOSSA		S'UNEIX A			
INTERPRETACIÓ		OBSERVACIONS			
Anivellació del terreny					
CRONOLOGIA					

INTERVENCIÓ		CODI BCN	UE	305	
Carrer dels Salvador, 16		065/17			
MUNICIPI I COMARCA		ANY	ZONA/ÀMBIT		
Barcelona, Barcelonès		2017	Sondeig 300		
TIPUS	FET/ESTRUCTURA	SECTOR			
Positiva					
DEFINICIÓ	Z SUP	Z INF	POTÈNCIA		
Estrat	8,95	8,70	0,25		
COBREIX		TALLA		FARCEIX	
COBERT PER	304	TALLAT PER		FARCIT PER	
S'ADOSSA		IGUAL A	103		
SE LI ADOSSA		S'UNEIX A			
INTERPRETACIÓ		OBSERVACIONS			
Estrat de formació natural					
CRONOLOGIA					

INTERVENCIÓ		CODI BCN	UE	401	
Carrer dels Salvador, 16		065/17			
MUNICIPI I COMARCA		ANY	ZONA/ÀMBIT		
Barcelona, Barcelonès		2017			
TIPUS	FET/ESTRUCTURA	SECTOR			
Estructura					
DEFINICIÓ	Z SUP	Z INF	POTÈNCIA		
Banqueta	10,25	0,00	10,25		
COBREIX		TALLA		FARCEIX	
COBERT PER		TALLAT PER		FARCIT PER	
S'ADOSSA		IGUAL A			
SE LI ADOSSA		S'UNEIX A			
INTERPRETACIÓ		OBSERVACIONS			
Banqueta dels murs perimetrals de la finca					
CRONOLOGIA					

INTERVENCIÓ	CODI BCN	UE	402
Carrer dels Salvador, 16	065/17		
MUNICIPI I COMARCA	ANY	ZONA/ÀMBIT	
Barcelona, Barcelonès	2017		
TIPUS	FET/ESTRUCTURA	SECTOR	
Estructura			
DEFINICIÓ	Z SUP	Z INF	POTÈNCIA
Paviment	10,43	10,27	0,16
COBREIX	403	TALLA	FARCEIX
COBERT PER		TALLAT PER	FARCIT PER
S'ADOSSA		IGUAL A	
SE LI ADOSSA		S'UNEIX A	
INTERPRETACIÓ	OBSERVACIONS		
Paviment actual de la finca, capa de formigó i ciment extret sense control arqueològic. Sembla generalitzat a tota la planta baixa. Amb preparació			
CRONOLOGIA			

INTERVENCIÓ	CODI BCN	UE	403
Carrer dels Salvador, 16	065/17		
MUNICIPI I COMARCA	ANY	ZONA/ÀMBIT	
Barcelona, Barcelonès	2017		
TIPUS	FET/ESTRUCTURA	SECTOR	
Estructura			
DEFINICIÓ	Z SUP	Z INF	POTÈNCIA
Paviment	10,27	10,22	0,05
COBREIX		TALLA	FARCEIX
COBERT PER	402	TALLAT PER	FARCIT PER
S'ADOSSA		IGUAL A	
SE LI ADOSSA		S'UNEIX A	
INTERPRETACIÓ	OBSERVACIONS		
Paviment de rajols ceràmics extret sense control arqueològic, documentat en la zona 2 o passadís d'entrada E de la finca, i en la zona 1 o passadís N			
CRONOLOGIA			

INTERVENCIÓ		CODI BCN	UE	404	
Carrer dels Salvador, 16		065/17			
MUNICIPI I COMARCA		ANY	ZONA/ÀMBIT		
Barcelona, Barcelonès		2017			
TIPUS	FET/ESTRUCTURA	SECTOR			
Estructura					
DEFINICIÓ	Z SUP	Z INF	POTÈNCIA		
Banqueta	10,25	0,00	10,25		
COBREIX		TALLA		FARCEIX	
COBERT PER		TALLAT PER		FARCIT PER	
S'ADOSSA		IGUAL A			
SE LI ADOSSA		S'UNEIX A			
INTERPRETACIÓ		OBSERVACIONS			
Banqueta dels murs perimetrals de la finca					
CRONOLOGIA					

INTERVENCIÓ		CODI BCN	UE	405	
Carrer dels Salvador, 16		065/17			
MUNICIPI I COMARCA		ANY	ZONA/ÀMBIT		
Barcelona, Barcelonès		2017	Zona 2		
TIPUS	FET/ESTRUCTURA	SECTOR			
Estructura	Envà				
DEFINICIÓ	Z SUP	Z INF	POTÈNCIA		
Fonamentació	0,00	0,00	0,00		
COBREIX		TALLA		FARCEIX	
COBERT PER		TALLAT PER		FARCIT PER	
S'ADOSSA		IGUAL A			
SE LI ADOSSA		S'UNEIX A			
INTERPRETACIÓ		OBSERVACIONS			
Fonamentació d'envà					
CRONOLOGIA					

ANNEX 5. INVENTARI DE MATERIALS

INVENTARI DE MATERIALS

Intervenció arqueològica al carrer dels Salvadors, 16, Barcelona, el Barcelonès

CODI BCN 065/17

UE	Nº INV.	PRODUC CIÓ	FORMA	ALTRES FORMES	INF. VORES	BASES	NANSES	ALTRES	TÈCNICA	ACABAT INTERN	ACABAT EXTERN	NMIN	NMAX	CRONOLOGIA	OBSERVACIONS
101	0														
101	000	14003			1				TO	VI	AL				
101	000	14306			1				TO	VI	VI				Acabat intern vidriat marró amb decoració en groc
101	000	14100			1				TO	VI	VI				
101	000	14100				1			TO	VI	VI				
101	000	14100	PAT		2				TO	VI	VI				
101	000	14306			1				TO	VI	VI				
101	000	14003	PAT		3				TO	VI					
101	000	14003	SEV		2				TO	VI					
101	000	14003	OLL		1				TO	VI	VI				Amb arrencament de nansa
101	000	14003				1			TO	VI					
101	000	14003					1		TO	VI	VI				
101	000	14003					1		TO	VI	VI				
101	000	14003			3				TO	VI	AL				
101	000	14003	OLL		1				TO	VI					
102	000	14003	OLL		1				TO	VI	VI				
102	000	14003				1			TO	VI	VI				
102	000	14003					1		TO	VI	VI				Decoració en groc interna
102	000	14003	GIB		1				TO	VI	VI				Decoració en marró externa

Intervenció arqueològica al carrer dels Salvadors, 16, Barcelona, el Barcelonès

CODI BCN 065/17

UE	Nº INV.	PRODUC CIÓ	FORMA	ALTRES FORMES	INF. VORES	BASES	NANSES	ALTRES	TÈCNICA	ACABAT INTERN	ACABAT EXTERN	NMIN	NMAX	CRONOLOGIA	OBSERVACIONS
102	000	14003	GIB		1				TO	VI	VI				Decoració en groc interna
102	000	14002				3			TO			2			
102	000	14003	PAT		4				TO	VI	VI				
102	000	14003			2				TO		VI				
102	000	14103			3				TO	VI	VI				
102	000	14003			3				TO	VI					
102	000	14003	PAT		3				TO	VI					
102	000	14005						1	TO					finals s.XVIII	Broc decorat, càntir de Vilafranca del Penedès
102	000	14003						1	TO		VI				Broc
102	000	14003			1				TO	VI	VI				Amb decoració en groc i marró interior
102	000	14003			1				TO	VI					Amb decoració en groc exterior
102	000	14306			1				TO	VI	VI				
102	000	14003			3				TO	VI	VI				
102	000	14103	EOR				1		TO	VI	VI			1630-1670	
102	000	14003			1				TO	VI	VI				
102	000	14003			1				TO	VI					
102	000	14003			5				TO	VI					
102	000	14003						1	TO		VI				Broc amb vidriat gris fosc
102	000	14003				1			TO		VI				
102	000	14305			1				TO	VI	VI				En blau
102	000	14003				1			TO	VI					

Intervenció arqueològica al carrer dels Salvadors, 16, Barcelona, el Barcelonès

CODI BCN 065/17

UE	Nº INV.	PRODUC CIÓ	FORMA	ALTRES FORMES	INF. VORES	BASES	NANSES	ALTRES	TÈCNICA	ACABAT INTERN	ACABAT EXTERN	NMIN	NMAX	CRONOLOGIA	OBSERVACIONS
102	000	14003			3	2			TO	VI					
102	000	14100			3				TO	VI	VI				
102	000	14002			5				TO						
102	000	14100	PAT		4				TO	VI	VI				Un dels fragments no conserva casi vidriat
102	000	15000	PIP					1							
102	000	14003	PAT		3				TO	VI					
102	000	14200	PAT		1				TO	VI	VI				Dec. cercles concèntrics
102	000	14103	ESC			1			TO	VI	VI			1600- 1670	
102	000	14103				1			TO	VI	VI				
102	000	14103	PAT		2				TO	VI	VI			1600- 1670	
102	000	15000	TPT					1	MA						
102	001	14104	ESC		2				TO	VI	VI			1600- 1670	Decoració cercles concèntrics
103	000	14003	PAT		2				TO	VI	VI				
103	000	14002					1		TO						
103	000	14002	OLL		1				TO						
103	000	14100	ESC		1				TO						
103	000	14103	ESC		1				TO					1600- 1670	
103	000	13310					1								
103	000	14103			1				TO					1600-1635	Decoració arc triple obert cap endins
103	000	14103			1				TO					1600-1670	Decoració salxitxa doble curta
103	000	14003			1				TO	VI					
103	000	14100			1				TO	VI					

Intervenció arqueològica al carrer dels Salvadors, 16, Barcelona, el Barcelonès

CODI BCN 065/17

UE	Nº INV.	PRODUC CIÓ	FORMA	ALTRES FORMES	INF. VORES	BASES	NANSES	ALTRES	TÈCNICA	ACABAT INTERN	ACABAT EXTERN	NMIN	NMAX	CRONOLOGIA	OBSERVACIONS
103	000	14100			1				TO	VI	VI				
103	000	14103			4				TO						
103	000	14003			1				TO	VI					
103	000	14002			1				TO						
103	001	14103	EOR			1			TO					1600- 1635	Vora amb part de nansa
202	000	14002					1		TO						
202	000	14003			2				TO	VI					
202	000	14100			1				TO						
202	000	50037			1										Decoració en blanc i blau;frag.molt petit
202	000	14003					2		TO		VI	1			
202	000	50035			2						VI	1			
203	000	14103	PAT			2			TO						
203	000	14002			1				TO						
203	000	14003			2				TO	VI					
203	000	15000	PIP					1	TO						
203	000	14103	PAT			1			TO					1620-1700	Dec. Ditada
203	000	14100					2		TO						
203	000	14003					1		TO	VI					Dec. En verd
203	000	14003					1		TO	VI					
203	000	14003	GRE			1			TO	VI					
203	000	14003	PAT			1			TO	VI					
203	000	14306			1				TO						

Intervenció arqueològica al carrer dels Salvadors, 16, Barcelona, el Barcelonès

CODI BCN 065/17

UE	Nº INV.	PRODUC CIÓ	FORMA	ALTRES FORMES	INF. VORES	BASES	NANSES	ALTRES	TÈCNICA	ACABAT INTERN	ACABAT EXTERN	NMIN	NMAX	CRONOLOGIA	OBSERVACIONS
203	000	14103			1				TO					1600-1650	Dec. Roda de carreta
203	000	14100			2				TO						
204	000	14301	TAS			1			TO					XVII-XVIII	Xicra en blanc i dec. línia groga
204	000	14003					2		TO	VI	VI				
204	000	14003	OLL		1				TO	VI					
204	000	14003			1				TO	VI	VI				
204	000	14100			1				TO						
204	000	14003			2				TO	VI					
204	000	14003	GIB		1				TO	VI					
204	001	14301	TAS			1			TO					XVII-XVIII	Xicra en blanc i blau
208	000	14003			3				TO	VI					
208	000	14100			3				TO						
208	000	14103			1				TO						
208	000	14003				1			TO	VI	VI				
208	000	14002				1			TO						
208	000	14003	FOB		1				TO	VI	VI				
208	000	14003	PAT		1				TO	VI	VI				
208	001	14103	PAT		1				TO					1600- 1670	Dec. cercles concèntrics
209	000	14301						1	TO						Pom. Vidrat blanc amb decoració en blau
209	000	14003	FOB		1				TO	VI					
209	000	14300	TAS			1			TO						Xicra
209	000	14003			1				TO		VI				

Intervenció arqueològica al carrer dels Salvadors, 16, Barcelona, el Barcelonès

CODI BCN 065/17

UE	Nº INV.	PRODUC CIÓ	FORMA	ALTRES FORMES	INF. VORES	BASES	NANSES	ALTRES	TÈCNICA	ACABAT INTERN	ACABAT EXTERN	NMIN	NMAX	CRONOLOGIA	OBSERVACIONS
209	000	14003				1			TO	VI	VI				
209	000	14100	PAT		1				TO						
209	000	14103	PAT		1				TO						
209	000	14103			3				TO						
209	000	14100			3				TO						
209	000	14003			1				TO	VI					
209	000	14003			3				TO	VI					
212	000	14103				7			TO						
212	000	14100			1				TO						
212	000	14200			1				TO						
212	000	14200	PAT		1				TO						
212	000	14103	PAT		1				TO				1600-1635	dec. De zetes	
212	000	14103	PAT		4				TO						
212	000	14103	EOR		1				TO						Vora amb part de nansa
212	000	14103			6				TO						
212	000	14102				2			TO						
212	000	15000	TPT					1	MA						
212	000	15000	PIP					1							
212	000	14103			5				TO						
212	000	40001			1										
212	000	14003				1			TO	VI	VI				
212	000	14003			6				TO	VI					

Intervenció arqueològica al carrer dels Salvadors, 16, Barcelona, el Barcelonès

CODI BCN 065/17

UE	Nº INV.	PRODUC CIÓ	FORMA	ALTRES FORMES	INF. VORES	BASES	NANSES	ALTRES	TÈCNICA	ACABAT INTERN	ACABAT EXTERN	NMIN	NMAX	CRONOLOGIA	OBSERVACIONS
212	000	14107	PAT		3				TO					1730- 1850	
212	000	50032						3	TO			1			
212	000	14003	PAT		2				TO	VI	VI				
212	000	14003			1				TO	VI	VI				
212	000	14003			1				TO		VI				
212	000	14003			1				TO	VI	VI				Dec. Exterior en verd
212	000	14002			4				TO						
212	000	14003					1		TO	VI	VI				
212	000	14003	PAT		1				TO	VI	VI				
212	000	14002					3		TO						
212	000	14003	PAT		3				TO	VI					
212	000	14003	GRE		1				TO	VI	VI				
212	000	14003	OLL		2				TO	VI					
212	000	14003	OLL		1				TO	VI	VI				Amb arrencament de nansa
212	000	30000	AMP		1										
212	000	14003				1			TO	VI					
212	000	14301	PAT		1				MO					1770- 1800	Alcora
212	000	14003					1		TO	VI	VI				
212	000	14306	PAT		2				TO						
212	001	14301	PAT		1				TO					1770- 1800	Alcora
212	002	14121	PAT		1				TO					1750- 1800	
212	003	14107	PAT		1				TO					1730- 1850	

Intervenció arqueològica al carrer dels Salvadors, 16, Barcelona, el Barcelonès

CODI BCN 065/17


UE	Nº INV.	PRODUC CIÓ	FORMA	ALTRES FORMES	INF. VORES	BASES	NANSES	ALTRES	TÈCNICA	ACABAT INTERN	ACABAT EXTERN	NMIN	NMAX	CRONOLOGIA	OBSERVACIONS
213	000	14003			1				TO	VI	VI				
213	000	14003			3				TO	VI					
213	000	13312			1				TL						
213	000	14002			3				TO						
301	000	14003	POA					1	TO		VI				Broc de càntir o poal
301	000	14003	OLL		2				TO	VI	VI	2			
301	001	30000	TIN					1							Peça completa
303	000	14100	PAT		1				TO						Possible plat
303	000	14003			1				TO	VI					
303	000	14003					1		TO	VI	VI				
303	000	14302			1				TO						
303	000	14302	TAS		1				TO						Vora amb nansa
303	000	14003						1	TO	VI					Broc de càntir o poal
304	000	14003				1			TO	VI					
304	000	60002	BOT		1										
304	000	30000			1										
304	000	14003	PAT		2				TO	VI					
304	000	14103			3				TO					1600- 1670	
304	000	14005			2				TO						
304	000	14002			2				TO						
304	000	14100			2				TO						
304	000	14003			2				TO	VI					

UE	Nº INV.	PRODUC CIÓ	FORMA	ALTRES FORMES	INF. VORES	BASES	NANSES	ALTRES	TÈCNICA	ACABAT INTERN	ACABAT EXTERN	NMIN	NMAX	CRONOLOGIA	OBSERVACIONS
304	000	14003			1				TO	VI	VI				
304	000	14003			1				TO	VI					
304	000	14100			3				TO	VI					
304	000	14002				1			TO						
304	000	14003	PAT		1				TO	VI	VI				
305	000	14002			4				TO						
305	000	14302					1		TO						
305	000	14103	ESC		1				TO					1600- 1670	
305	000	14100			1				TO						
305	000	14005			1				TO						
305	000	14103			1				TO	VI				1600- 1670	
305	000	14003			1				TO	VI					
305	000	14003			1				TO	VI					
305	000	14003			1				TO	VI					
305	000	14103			1				TO						

ANNEX 6. LAMINES DE MATERIALS




065/17-102-1



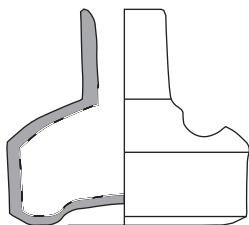
065/17-103-1



065/17-204-1



065/17-208-1



065/17-301-1

0 2.5 5 cm



INTERVENCIÓ: CARRER DELS SALVADOR, 16

ANY: 2017 **MUNICIPI:** BARCELONA **COMARCA:** EL BARCELONÈS **CODI:** 065/17


MATERIAL: Blanca i blava catalana (escudelles, escudella d'orelletes), Pisa decorada (xicra), Tinter
UE: 102, 103, 204, 208, 301

DIRECCIÓ TÈCNICA: Isabel Pereira Hernández

LÀMINA: 1



065/17-212-1



065/17-212-2



065/17-212-3



INTERVENCIÓ: CARRER DELS SALVADOR, 16

ANY: 2017 **MUNICIPI:** BARCELONA **COMARCA:** EL BARCELONÈS **CODI:** 065/17

MATERIAL: Pisa decorada, Blanca i blava de blondes, Blanca i blava d'influència francesa **UE:** 212

DIRECCIÓ TÈCNICA: Isabel Pereira Hernández

LÀMINA: 2